




# 佐久市 ため池ハザードマップ

## 淳人池 + 島田池 + 清男池

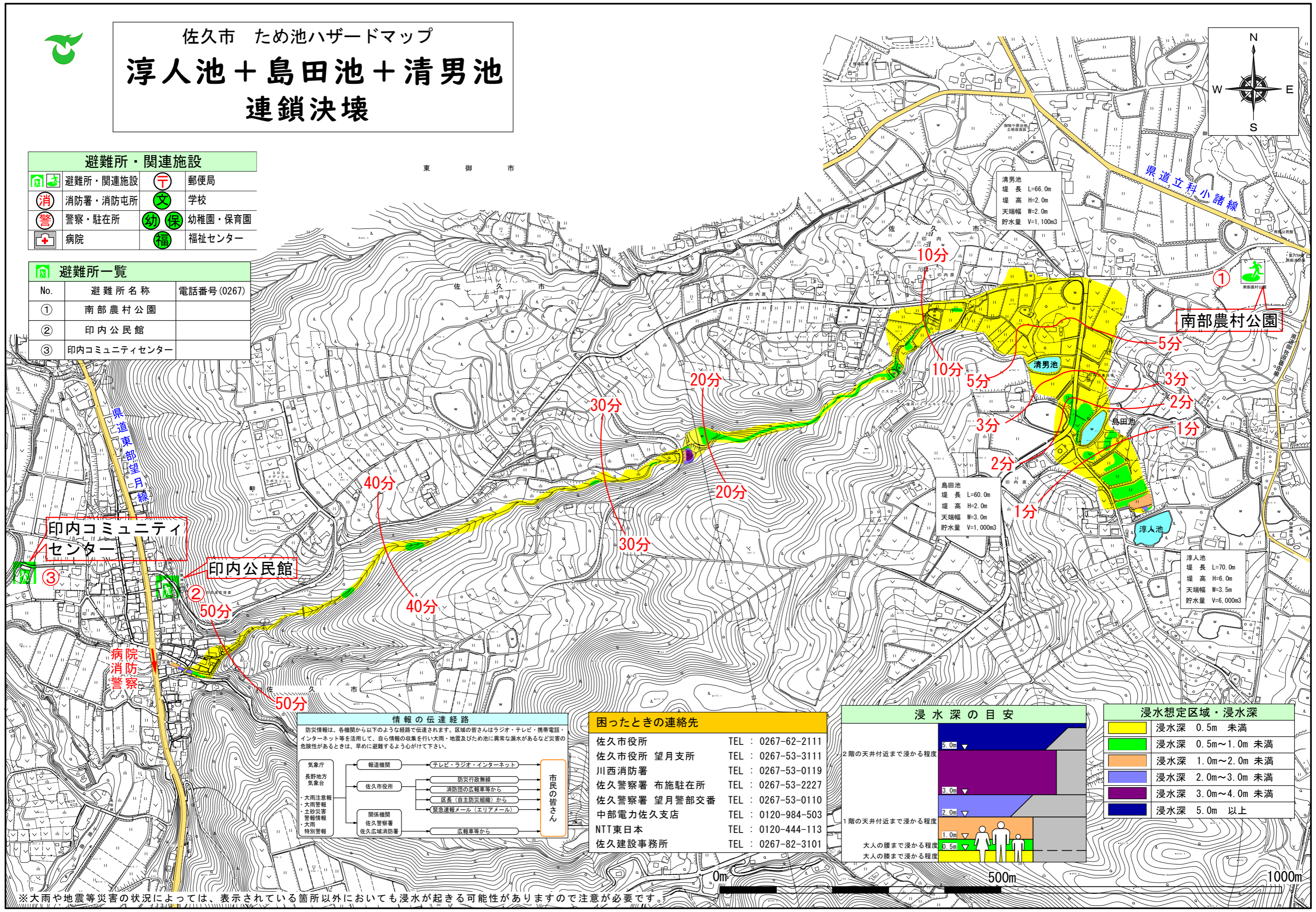
### 連鎖決壊

東 御 市



避難所・関連施設			
	避難所・関連施設		郵便局
	消防署・消防屯所		学校
	警察・駐在所		幼稚園・保育園
	病院		福祉センター

避難所一覧		
No.	避難所名称	電話番号(0267)
①	南部農村公園	
②	印内公民館	
③	印内コミュニティセンター	



清男池  
堤長 L=66.0m  
堤高 H=2.0m  
天端幅 W=2.0m  
貯水量 V=1,100m<sup>3</sup>

島田池  
堤長 L=60.0m  
堤高 H=2.0m  
天端幅 W=3.0m  
貯水量 V=1,000m<sup>3</sup>

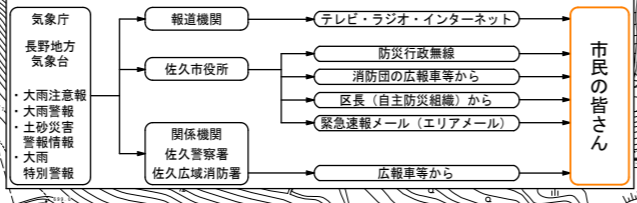
淳人池  
堤長 L=70.0m  
堤高 H=6.0m  
天端幅 W=3.5m  
貯水量 V=6,000m<sup>3</sup>

印内コミュニティセンター

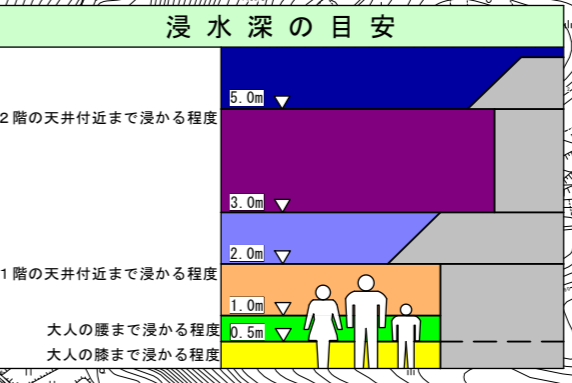
印内公民館

南部農村公園

**情報の伝達経路**  
防災情報は、各機関から以下のような経路で伝達されます。地域の皆さんはラジオ・テレビ・携帯電話・インターネット等を活用して、自ら情報の収集を行い大雨・地震及びため池に異常な漏水があるなど災害の危険性があるときは、早めに避難するよう心がけて下さい。



困ったときの連絡先	
佐久市役所	TEL : 0267-62-2111
佐久市役所 望月支所	TEL : 0267-53-3111
川西消防署	TEL : 0267-53-0119
佐久警察署 布施駐在所	TEL : 0267-53-2227
佐久警察署 望月警部交番	TEL : 0267-53-0110
中部電力佐久支店	TEL : 0120-984-503
NTT東日本	TEL : 0120-444-113
佐久建設事務所	TEL : 0267-82-3101



浸水想定区域・浸水深	
	浸水深 0.5m 未満
	浸水深 0.5m~1.0m 未満
	浸水深 1.0m~2.0m 未満
	浸水深 2.0m~3.0m 未満
	浸水深 3.0m~4.0m 未満
	浸水深 5.0m 以上

※大雨や地震等災害の状況によっては、表示されている箇所以外においても浸水が起きる可能性がありますので注意が必要です。