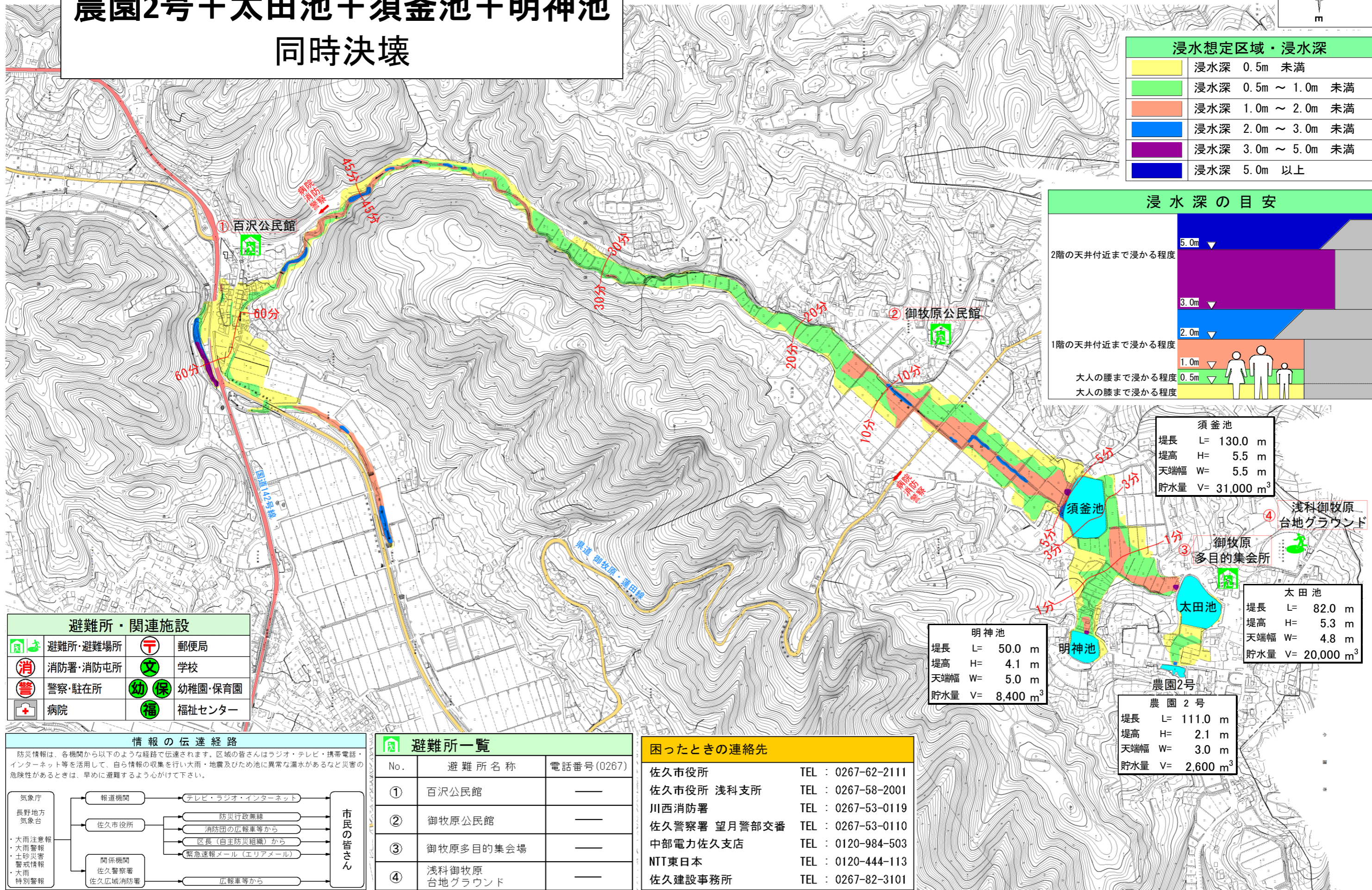
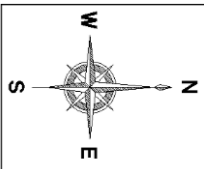


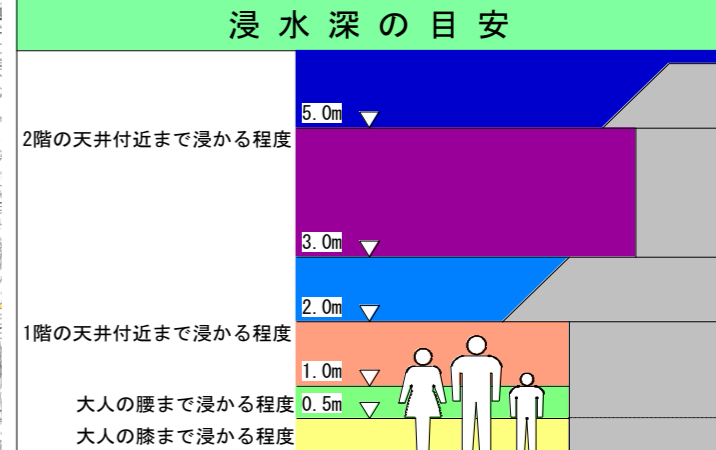


佐久市 ため池ハザードマップ

農園2号+太田池+須釜池+明神池 同時決壊



黄色	浸水深 0.5m 未満
緑	浸水深 0.5m ~ 1.0m 未満
オレンジ	浸水深 1.0m ~ 2.0m 未満
青	浸水深 2.0m ~ 3.0m 未満
紫	浸水深 3.0m ~ 5.0m 未満
濃青	浸水深 5.0m 以上



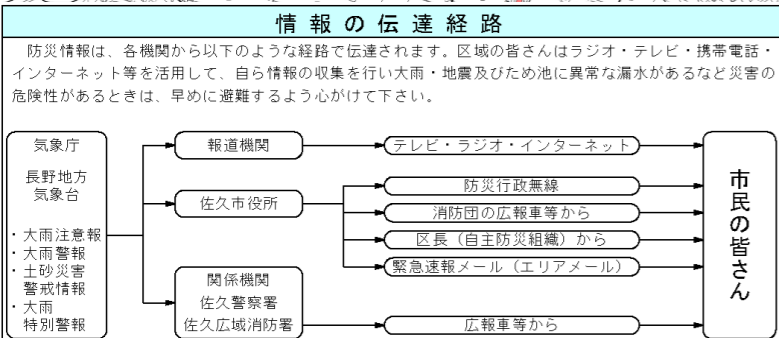
堤長	L= 130.0 m
堤高	H= 5.5 m
天端幅	W= 5.5 m
貯水量	V= 31,000 m ³

堤長	L= 82.0 m
堤高	H= 5.3 m
天端幅	W= 4.8 m
貯水量	V= 20,000 m ³

堤長	L= 50.0 m
堤高	H= 4.1 m
天端幅	W= 5.0 m
貯水量	V= 8,400 m ³

堤長	L= 111.0 m
堤高	H= 2.1 m
天端幅	W= 3.0 m
貯水量	V= 2,600 m ³

	避難所・避難場所		郵便局
	消防署・消防屯所		学校
	警察・駐在所		幼稚園・保育園
	病院		福祉センター



No.	避難所名称	電話番号(0267)
①	百沢公民館	---
②	御牧原公民館	---
③	御牧原多目的集会場	---
④	浅科御牧原台地グラウンド	---

佐久市役所	TEL : 0267-62-2111
佐久市役所 浅科支所	TEL : 0267-58-2001
川西消防署	TEL : 0267-53-0119
佐久警察署 望月警部交番	TEL : 0267-53-0110
中部電力佐久支店	TEL : 0120-984-503
NTT東日本	TEL : 0120-444-113
佐久建設事務所	TEL : 0267-82-3101

※大雨や地震等災害の状況によっては、表示されている箇所以外においても浸水が起きる可能性がありますので注意が必要です。