


# 笹倉の池



## 避難所・関連施設

|  |          |  |         |
|--|----------|--|---------|
|  | 避難所・避難場所 |  | 郵便局     |
|  | 消防署・消防屯所 |  | 学校      |
|  | 警察・駐在所   |  | 幼稚園・保育園 |
|  | 病院       |  | 福祉センター  |

## 避難所一覧

| No. | 避難所名称 | 電話番号(0267) |
|-----|-------|------------|
| ①   | 日向公民館 |            |
| ②   | 岸野集会所 |            |
| ③   |       |            |

日向公民館

病院  
消防  
警察

② 岸野集会所

①

55分  
50分  
55分  
50分

40分  
40分

30分  
30分

20分  
20分

10分  
10分

5分  
5分

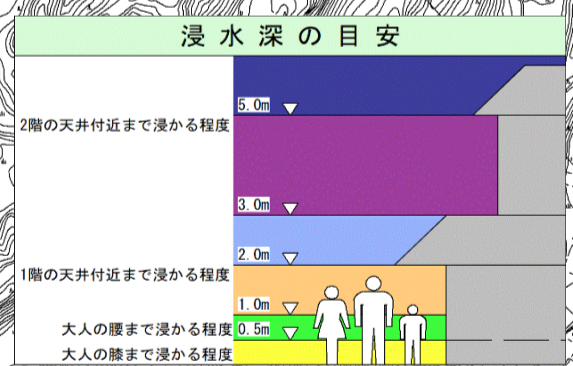
3分  
3分

2分  
2分

1分  
1分

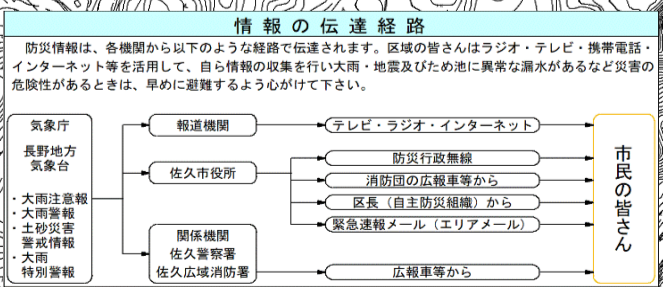
### 浸水想定区域・浸水深

|  |                    |
|--|--------------------|
|  | 浸水深 0.5m 未満        |
|  | 浸水深 0.5m ~ 1.0m 未満 |
|  | 浸水深 1.0m ~ 2.0m 未満 |
|  | 浸水深 2.0m ~ 3.0m 未満 |
|  | 浸水深 3.0m ~ 5.0m 未満 |
|  | 浸水深 5.0m 以上        |



### 困ったときの連絡先

|            |                    |
|------------|--------------------|
| 佐久市役所      | TEL : 0267-62-2111 |
| 佐久市役所 浅科支所 | TEL : 0267-58-2001 |
| 佐久消防署      | TEL : 0267-62-0119 |
| 佐久警察署      | TEL : 0267-68-0110 |
| 中部電力佐久営業所  | TEL : 0120-984-503 |
| NTT東日本     | TEL : 0120-444-113 |
| 佐久建設事務所    | TEL : 0267-82-3101 |



笹倉の池  
堤長 L=124.0m  
堤高 H=3.8m  
天端幅 W=3.5m  
貯水量 V=21,000m<sup>3</sup>

0m 500m 1000m

※大雨や地震等災害の状況によっては、表示されている箇所以外においても浸水が起きる可能性がありますので注意が必要です。