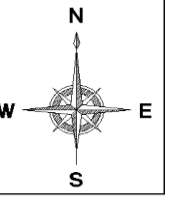




# 佐久市 ため池ハザードマップ 社口新池

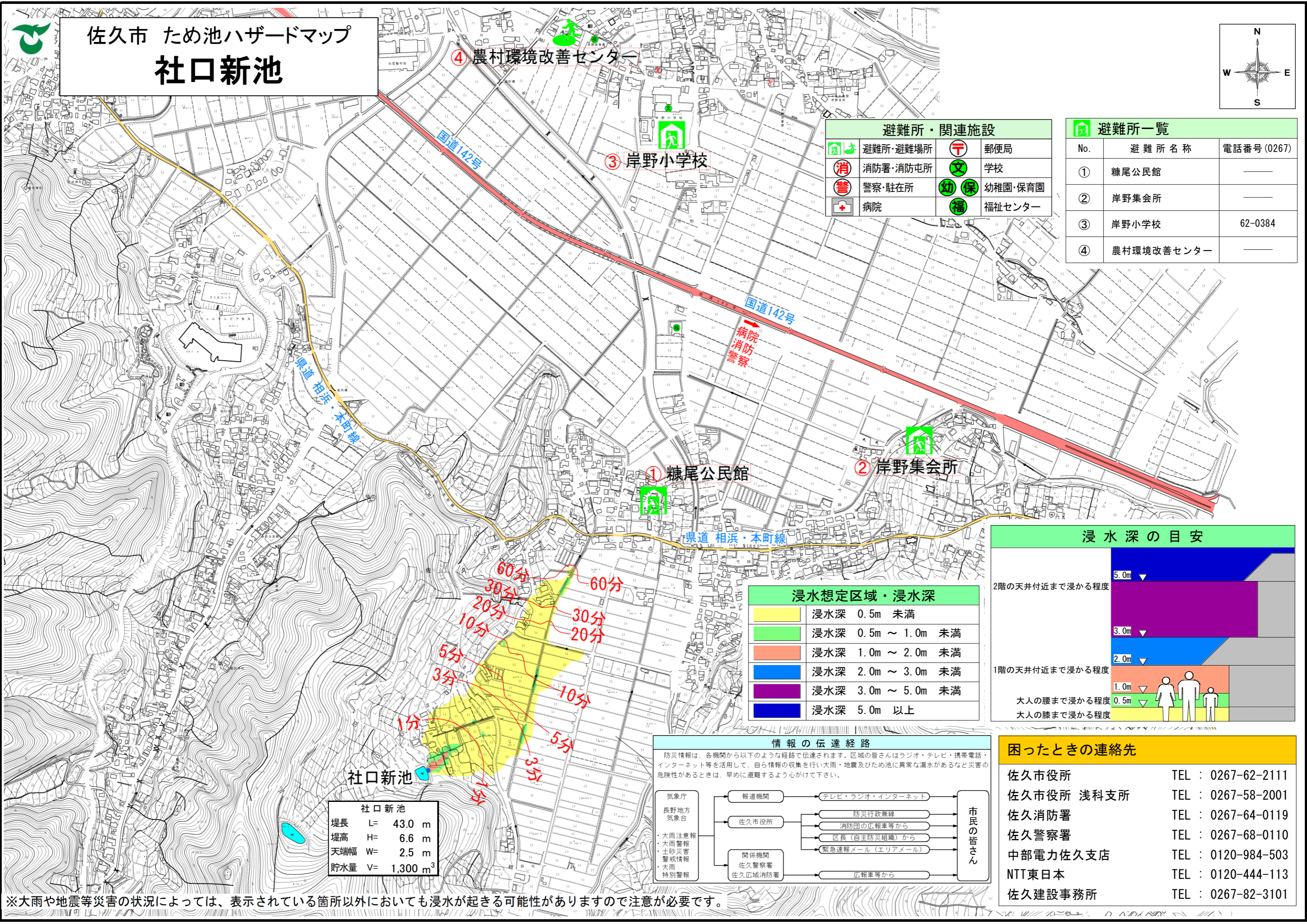


④ 農村環境改善センター

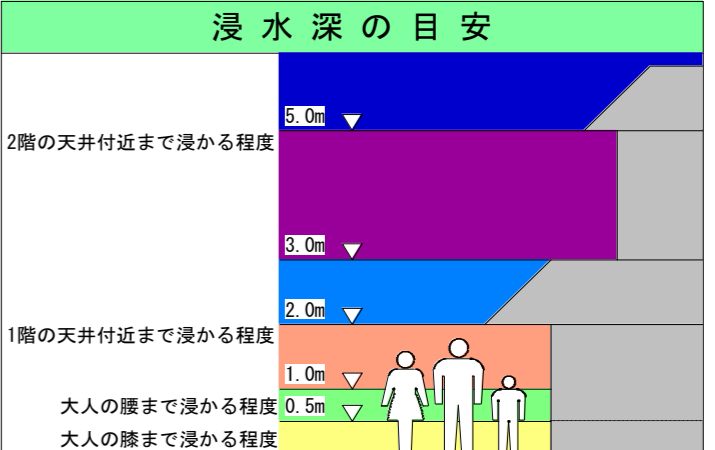
③ 岸野小学校

避難所・関連施設			
	避難所・避難場所		郵便局
	消防署・消防屯所		学校
	警察・駐在所		幼稚園・保育園
	病院		福祉センター

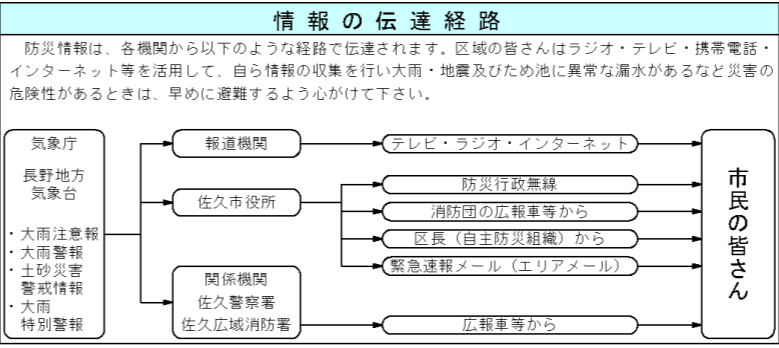
避難所一覧		
No.	避難所名称	電話番号(0267)
①	糠尾公民館	—
②	岸野集会所	—
③	岸野小学校	62-0384
④	農村環境改善センター	—



浸水想定区域・浸水深	
	浸水深 0.5m 未満
	浸水深 0.5m ~ 1.0m 未満
	浸水深 1.0m ~ 2.0m 未満
	浸水深 2.0m ~ 3.0m 未満
	浸水深 3.0m ~ 5.0m 未満
	浸水深 5.0m 以上



社口新池	
堤長 L=	43.0 m
堤高 H=	6.6 m
天端幅 W=	2.5 m
貯水量 V=	1,300 m <sup>3</sup>



困ったときの連絡先	
佐久市役所	TEL : 0267-62-2111
佐久市役所 浅科支所	TEL : 0267-58-2001
佐久消防署	TEL : 0267-64-0119
佐久警察署	TEL : 0267-68-0110
中部電力佐久支店	TEL : 0120-984-503
NTT東日本	TEL : 0120-444-113
佐久建設事務所	TEL : 0267-82-3101

※大雨や地震等災害の状況によっては、表示されている箇所以外においても浸水が起きる可能性がありますので注意が必要です。