



佐久市 ため池ハザードマップ  
常和上池(下池)

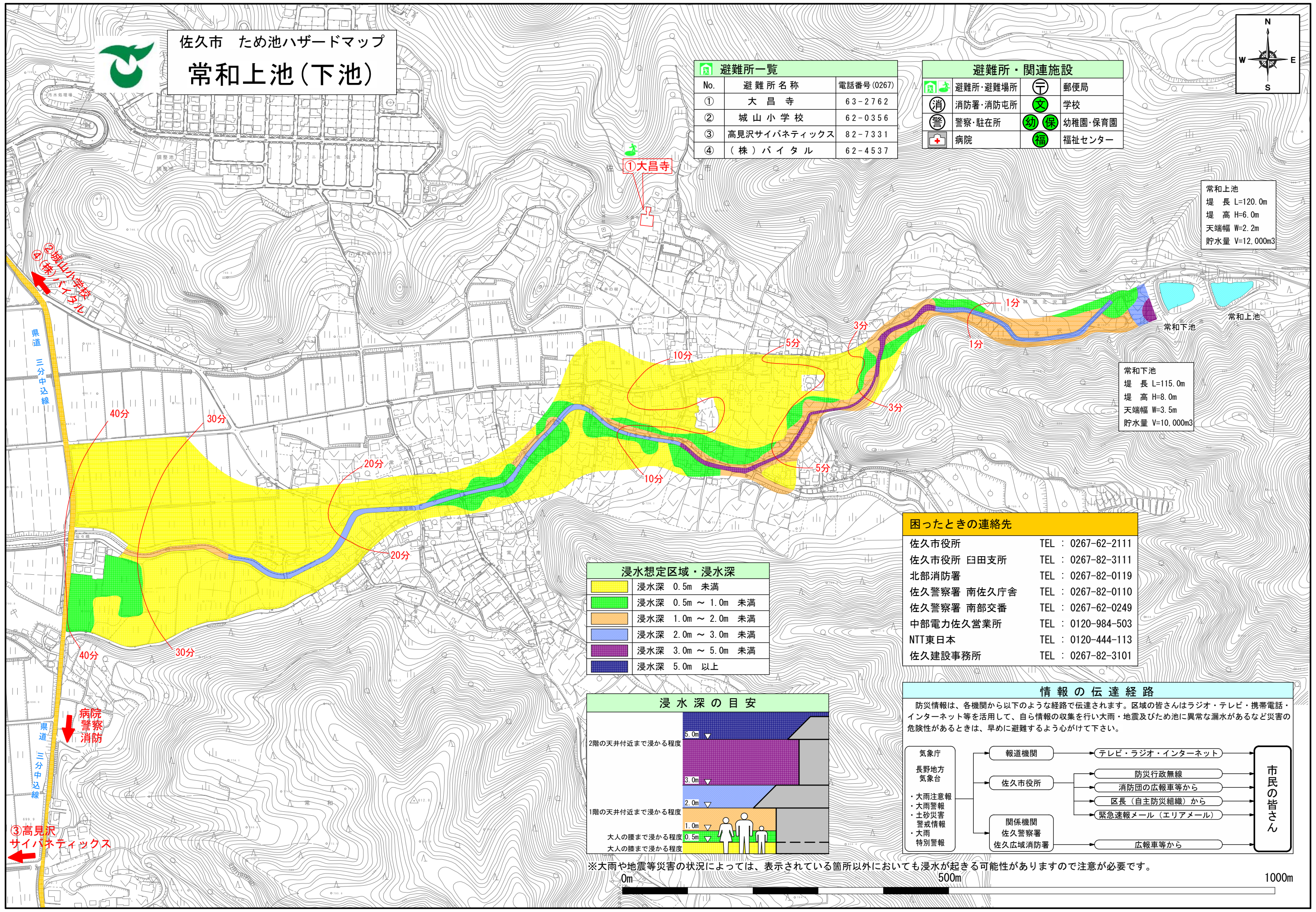


避難所一覧		
No.	避難所名称	電話番号(0267)
①	大昌寺	63-2762
②	城山小学校	62-0356
③	高見沢サイバネティックス	82-7331
④	(株)バイタル	62-4537

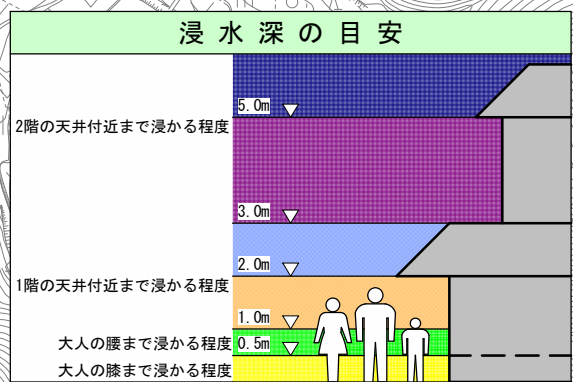
避難所・関連施設			
	避難所・避難場所		郵便局
	消防署・消防屯所		学校
	警察・駐在所		幼稚園・保育園
	病院		福祉センター

常和上池  
堤 長 L=120.0m  
堤 高 H=6.0m  
天端幅 W=2.2m  
貯水量 V=12,000m<sup>3</sup>

常和下池  
堤 長 L=115.0m  
堤 高 H=8.0m  
天端幅 W=3.5m  
貯水量 V=10,000m<sup>3</sup>

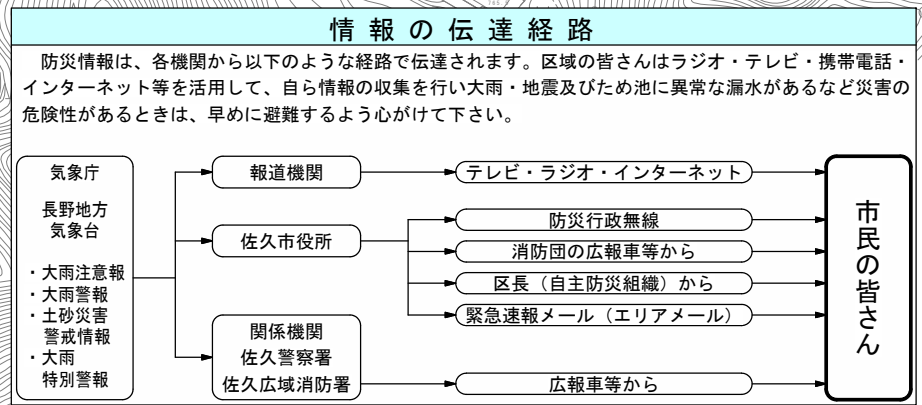


浸水想定区域・浸水深	
	浸水深 0.5m 未満
	浸水深 0.5m ~ 1.0m 未満
	浸水深 1.0m ~ 2.0m 未満
	浸水深 2.0m ~ 3.0m 未満
	浸水深 3.0m ~ 5.0m 未満
	浸水深 5.0m 以上



※大雨や地震等災害の状況によっては、表示されている箇所以外においても浸水が起きる可能性がありますので注意が必要です。

困ったときの連絡先	
佐久市役所	TEL : 0267-62-2111
佐久市役所 臼田支所	TEL : 0267-82-3111
北部消防署	TEL : 0267-82-0119
佐久警察署 南佐久庁舎	TEL : 0267-82-0110
佐久警察署 南部交番	TEL : 0267-62-0249
中部電力佐久営業所	TEL : 0120-984-503
NIT東日本	TEL : 0120-444-113
佐久建設事務所	TEL : 0267-82-3101



1000m