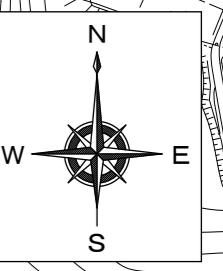




# 佐久市 ため池ハザードマップ 内の清水池



小 諸 市

女石池

内の清水池  
堤長 L=65.0m  
堤高 H=1.8m  
天端幅 W=2.0m  
貯水量 V=2,000m<sup>3</sup>

① 浅科御牧原台地  
ラウンド

御牧原  
多目的集会場

太田池  
太田池

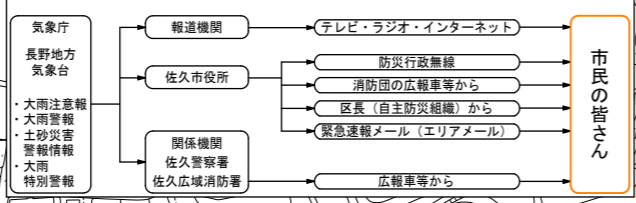
内の清水池

新池

御牧原

## 情報の伝達経路

防災情報は、各機関から以下のような経路で伝達されます。区域の皆さんはラジオ・テレビ・携帯電話・インターネット等を活用して、自ら情報の収集を行い大雨・地震及びため池に異常な漏水があるなど災害の危険性があるときは、早めに避難するよう心がけて下さい。



## 避難所・関連施設

- |  |          |  |         |
|--|----------|--|---------|
|  | 避難所・関連施設 |  | 郵便局     |
|  | 消防署・消防屯所 |  | 学校      |
|  | 警察・駐在所   |  | 幼稚園・保育園 |
|  | 病院       |  | 福祉センター  |

## 避難所一覧

No.	避難所名称	電話番号(0267)
①	浅科御牧原台地グラウンド	
②	御牧原多目的集会場	

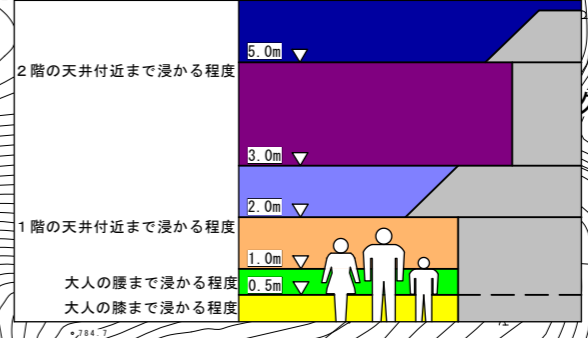
## 困ったときの連絡先

佐久市役所	TEL : 0267-62-2111
佐久市役所 望月支所	TEL : 0267-53-3111
川西消防署	TEL : 0267-53-0119
佐久警察署 布施駐在所	TEL : 0267-53-2227
佐久警察署 望月警部交番	TEL : 0267-53-0110
中部電力佐久支店	TEL : 0120-984-503
NTT東日本	TEL : 0120-444-113
佐久建設事務所	TEL : 0267-82-3101

## 浸水想定区域・浸水深

- 浸水深 0.5m 未満
- 浸水深 0.5m~1.0m 未満
- 浸水深 1.0m~2.0m 未満
- 浸水深 2.0m~3.0m 未満
- 浸水深 3.0m~4.0m 未満
- 浸水深 5.0m 以上

## 浸水深の目安



※大雨や地震等災害の状況によっては、表示されている箇所以外においても浸水が起きる可能性がありますので注意が必要です。