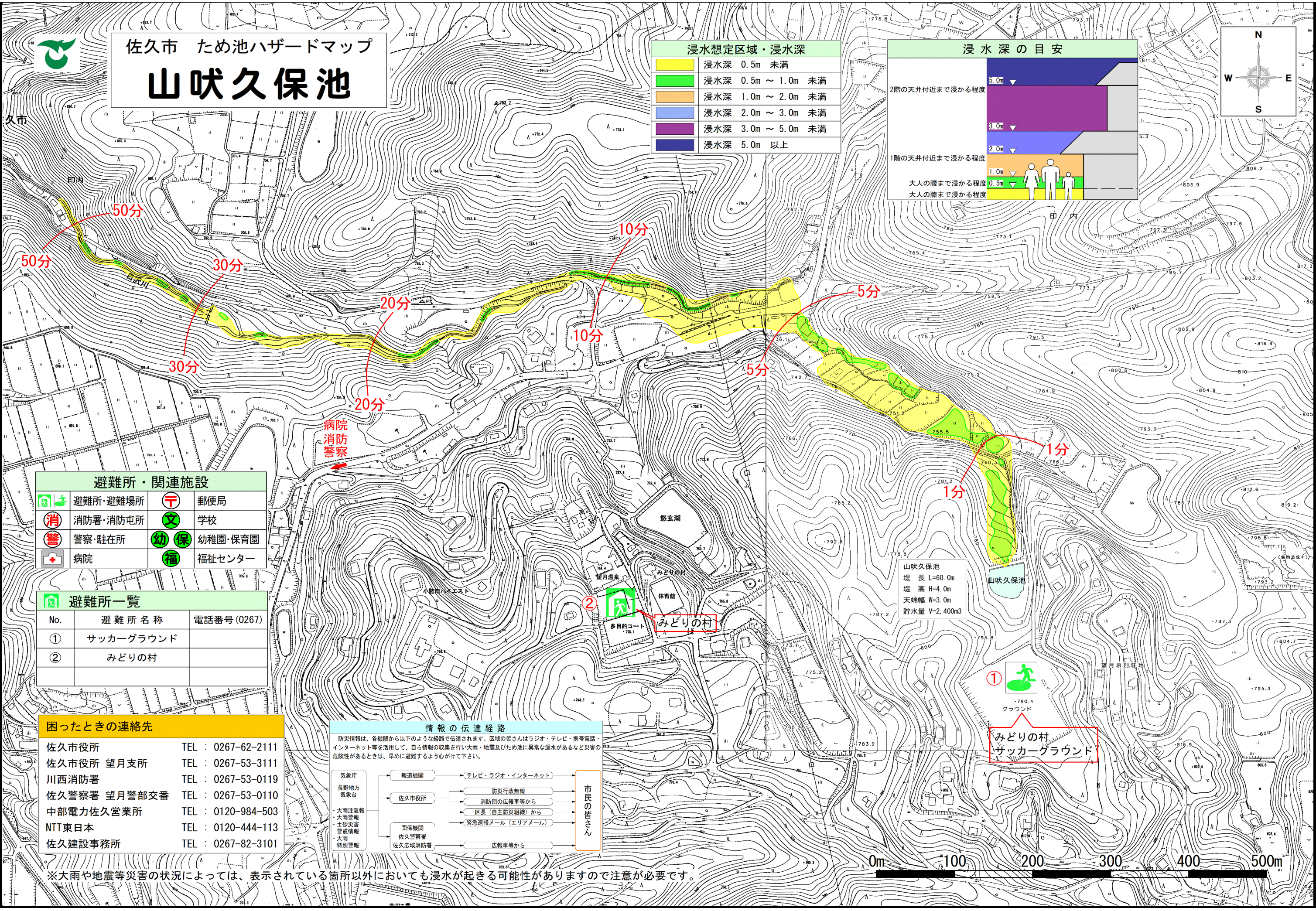
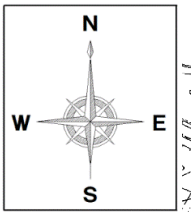
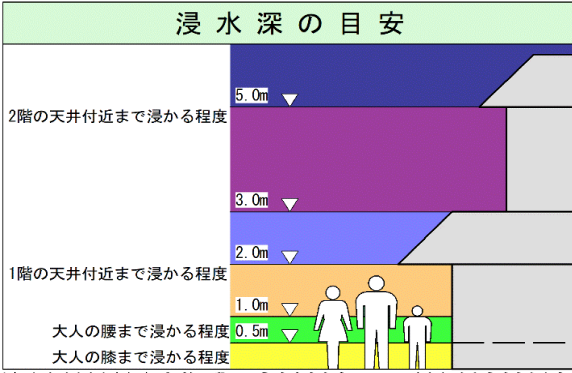




佐久市 ため池ハザードマップ

山吠久保池

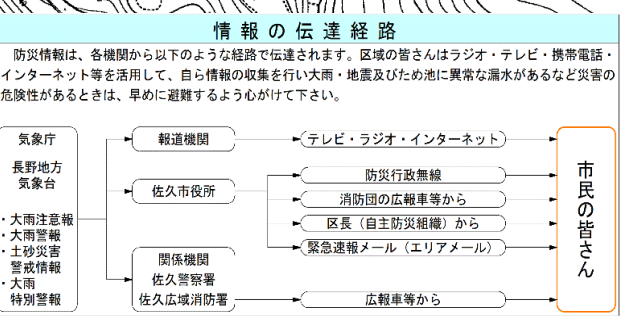
浸水深 0.5m 未満
浸水深 0.5m ~ 1.0m 未満
浸水深 1.0m ~ 2.0m 未満
浸水深 2.0m ~ 3.0m 未満
浸水深 3.0m ~ 5.0m 未満
浸水深 5.0m 以上



避難所・避難場所	郵便局
消防署・消防屯所	学校
警察・駐在所	幼稚園・保育園
病院	福祉センター

No.	避難所名称	電話番号(0267)
①	サッカーグラウンド	
②	みどりの村	

佐久市役所	TEL : 0267-62-2111
佐久市役所 望月支所	TEL : 0267-53-3111
川西消防署	TEL : 0267-53-0119
佐久警察署 望月警部交番	TEL : 0267-53-0110
中部電力佐久営業所	TEL : 0120-984-503
NTT東日本	TEL : 0120-444-113
佐久建設事務所	TEL : 0267-82-3101



山吠久保池
堤長 L=60.0m
堤高 H=4.0m
天端幅 W=3.0m
貯水量 V=2,400m³

みどりの村
サッカーグラウンド



※大雨や地震等災害の状況によっては、表示されている箇所以外においても浸水が起きる可能性がありますので注意が必要です。