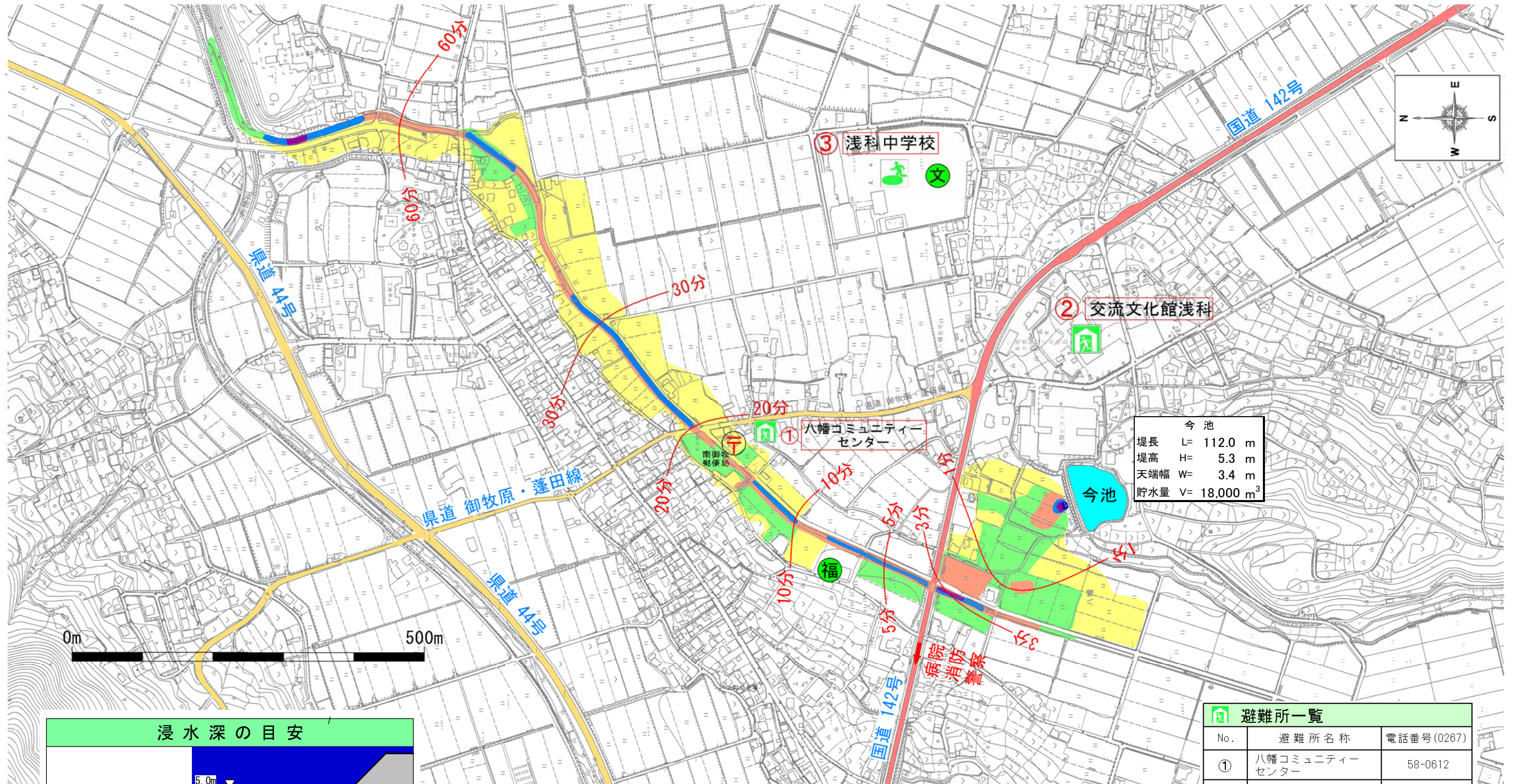


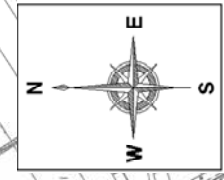


佐久市 ため池ハザードマップ

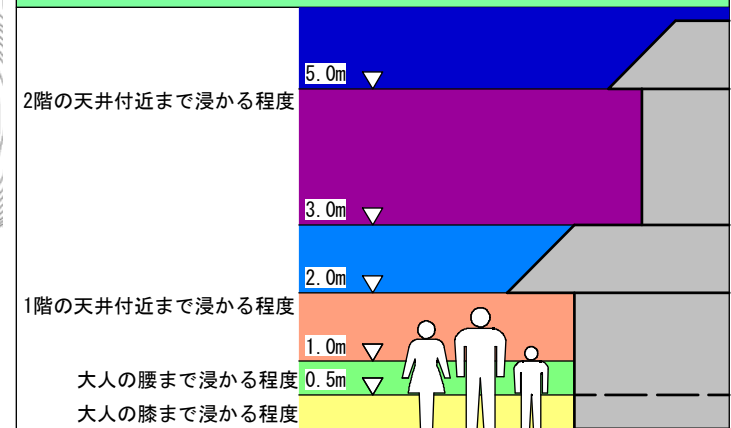
今池



今池
 堤長 L= 112.0 m
 堤高 H= 5.3 m
 天端幅 W= 3.4 m
 貯水量 V= 18,000 m³



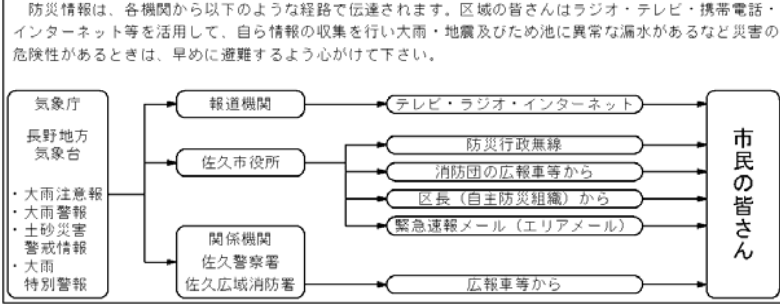
浸水深の目安



困ったときの連絡先

佐久市役所	TEL : 0267-62-2111
佐久市役所 浅科支所	TEL : 0267-58-2001
川西消防署	TEL : 0267-53-0119
佐久警察署 望月警部交番	TEL : 0267-53-0110
中部電力佐久支店	TEL : 0120-984-503
NTT東日本	TEL : 0120-444-113
佐久建設事務所	TEL : 0267-82-3101

情報の伝達経路



避難所一覧

No.	避難所名称	電話番号(0267)
①	八幡コミュニティーセンター	58-0612
②	交流文化館浅科	58-3304
③	浅科中学校	58-2101

避難所・関連施設

	避難所・避難場所		郵便局
	消防署・消防屯所		学校
	警察・駐在所		幼稚園・保育園
	病院		福祉センター

※大雨や地震等災害の状況によっては、表示されている箇所以外においても浸水が起きる可能性がありますので注意が必要です。