




# 佐久市 ため池ハザードマップ 農園1号池



浅科御牧原台地  
ラウンド



浅科御牧原台地  
グラウンド

御牧原  
多目的集会場



農園1号池  
堤長 L=50.0m  
堤高 H=2.3m  
天端幅 W=2.0m  
貯水量 V=3,600m<sup>3</sup>

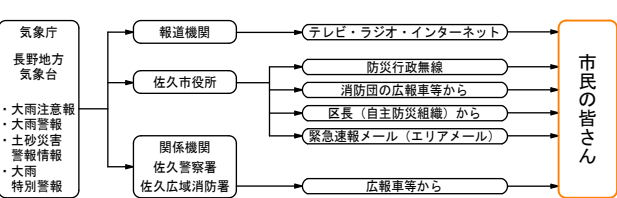
小 諸 市

太 田 池

病院  
消防  
警察

### 情報の伝達経路

防災情報は、各機関から以下のような経路で伝達されます。区域の皆さんはラジオ・テレビ・携帯電話・インターネット等を活用して、自ら情報の収集を行い大雨・地震及びため池に異常な漏水があるなど災害の危険性があるときは、早めに避難するよう心がけて下さい。



### 避難所・関連施設

|  |          |  |         |
|--|----------|--|---------|
|  | 避難所・関連施設 |  | 郵便局     |
|  | 消防署・消防屯所 |  | 学校      |
|  | 警察・駐在所   |  | 幼稚園・保育園 |
|  | 病院       |  | 福祉センター  |

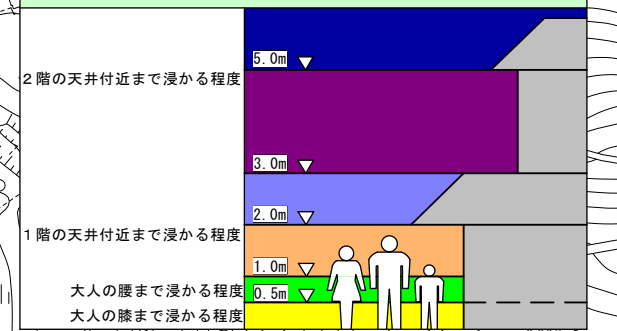
### 避難所一覧

| No. | 避難所名称        | 電話番号(0267) |
|-----|--------------|------------|
| ①   | 浅科御牧原台地グラウンド |            |
| ②   | 御牧原多目的集会場    |            |

### 浸水想定区域・浸水深

|  |                  |
|--|------------------|
|  | 浸水深 0.5m 未満      |
|  | 浸水深 0.5m~1.0m 未満 |
|  | 浸水深 1.0m~2.0m 未満 |
|  | 浸水深 2.0m~3.0m 未満 |
|  | 浸水深 3.0m~4.0m 未満 |
|  | 浸水深 5.0m 以上      |

### 浸水深の目安



### 困ったときの連絡先

|              |                    |
|--------------|--------------------|
| 佐久市役所        | TEL : 0267-62-2111 |
| 佐久市役所 望月支所   | TEL : 0267-53-3111 |
| 川西消防署        | TEL : 0267-53-0119 |
| 佐久警察署 布施駐在所  | TEL : 0267-53-2227 |
| 佐久警察署 望月警部交番 | TEL : 0267-53-0110 |
| 中部電力佐久支店     | TEL : 0120-984-503 |
| NIT東日本       | TEL : 0120-444-113 |
| 佐久建設事務所      | TEL : 0267-82-3101 |

※大雨や地震等災害の状況によっては、表示されている箇所以外にも浸水が起きる可能性がありますので注意が必要です。

500m