




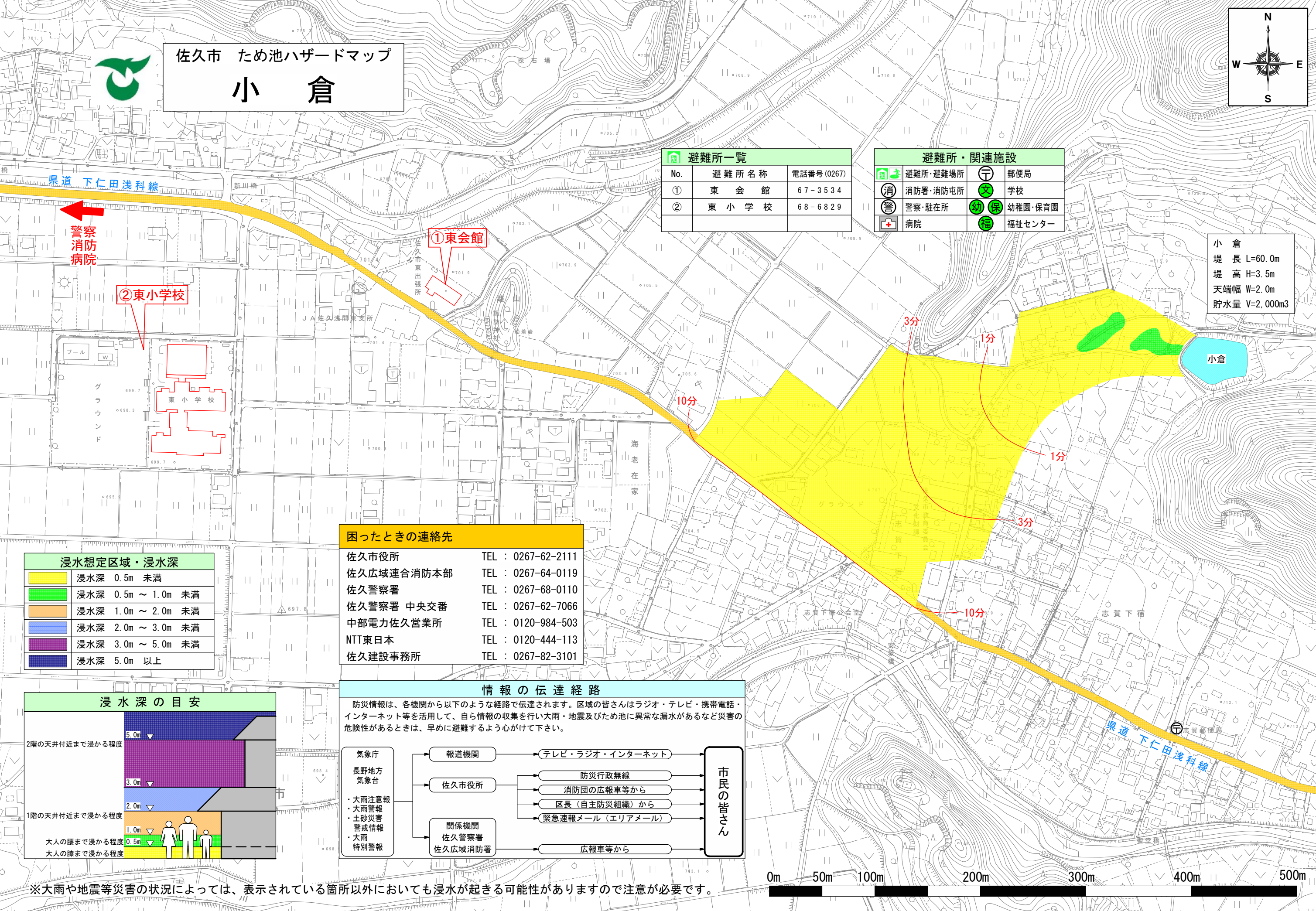
佐久市 ため池ハザードマップ 小倉



避難所一覧		
No.	避難所名称	電話番号(0267)
①	東会館	67-3534
②	東小学校	68-6829

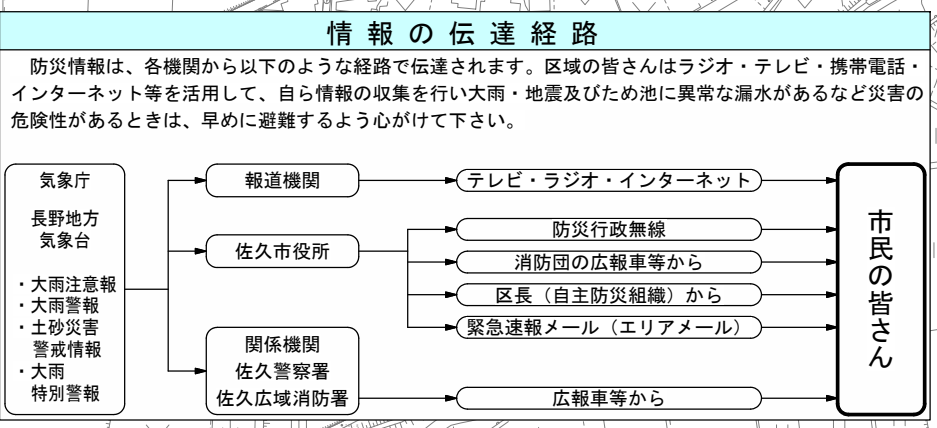
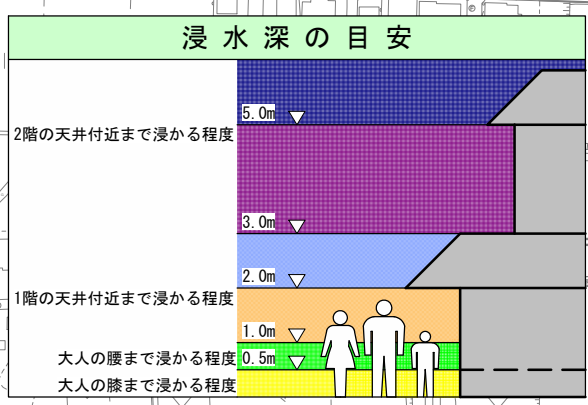
避難所・関連施設	
避難所・避難場所	郵便局
消防署・消防屯所	学校
警察・駐在所	幼稚園・保育園
病院	福祉センター

小倉
堤長 L=60.0m
堤高 H=3.5m
天端幅 W=2.0m
貯水量 V=2,000m³



浸水想定区域・浸水深	
	浸水深 0.5m 未満
	浸水深 0.5m ~ 1.0m 未満
	浸水深 1.0m ~ 2.0m 未満
	浸水深 2.0m ~ 3.0m 未満
	浸水深 3.0m ~ 5.0m 未満
	浸水深 5.0m 以上

困ったときの連絡先	
佐久市役所	TEL : 0267-62-2111
佐久広域連合消防本部	TEL : 0267-64-0119
佐久警察署	TEL : 0267-68-0110
佐久警察署 中央交番	TEL : 0267-62-7066
中部電力佐久営業所	TEL : 0120-984-503
NTT東日本	TEL : 0120-444-113
佐久建設事務所	TEL : 0267-82-3101



※大雨や地震等災害の状況によっては、表示されている箇所以外においても浸水が起きる可能性がありますので注意が必要です。

