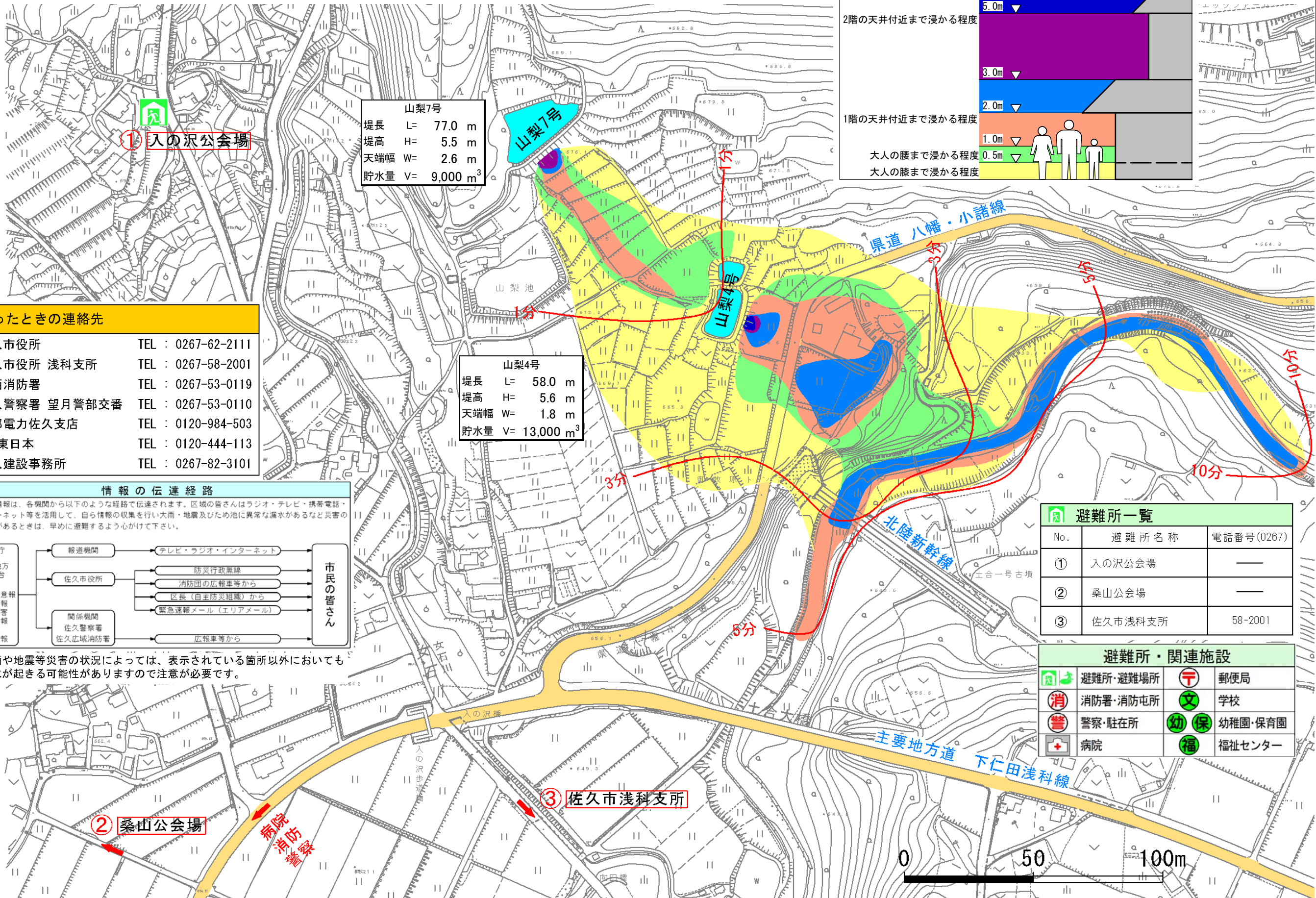

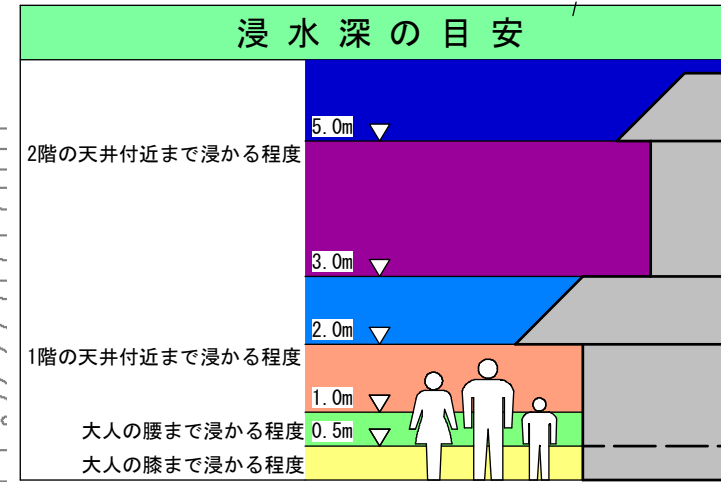




佐久市 ため池ハザードマップ

山梨7号、山梨4号



山梨7号
 堤長 L= 77.0 m
 堤高 H= 5.5 m
 天端幅 W= 2.6 m
 貯水量 V= 9,000 m³

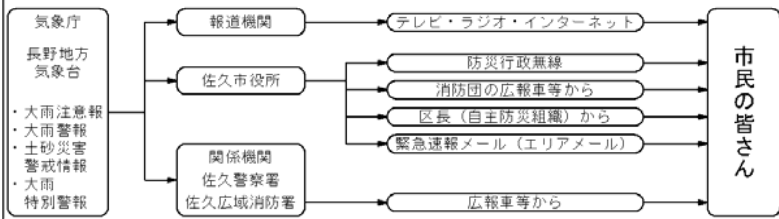
山梨4号
 堤長 L= 58.0 m
 堤高 H= 5.6 m
 天端幅 W= 1.8 m
 貯水量 V= 13,000 m³

困ったときの連絡先

佐久市役所	TEL : 0267-62-2111
佐久市役所 浅科支所	TEL : 0267-58-2001
川西消防署	TEL : 0267-53-0119
佐久警察署 望月警部交番	TEL : 0267-53-0110
中部電力佐久支店	TEL : 0120-984-503
NTT東日本	TEL : 0120-444-113
佐久建設事務所	TEL : 0267-82-3101

情報の伝達経路

防災情報は、各機関から以下のような経路で伝達されます。区域の皆さんはラジオ・テレビ・携帯電話・インターネット等を活用して、自ら情報の収集を行い大雨・地震及びため池に異常な漏水があるなど災害の危険性があるときは、早めに避難するよう心がけて下さい。



※大雨や地震等災害の状況によっては、表示されている箇所以外においても浸水が起きる可能性がありますので注意が必要です。

避難所一覧

No.	避難所名称	電話番号(0267)
①	入の沢公会場	—
②	桑山公会場	—
③	佐久市浅科支所	58-2001

避難所・関連施設

	避難所・避難場所		郵便局
	消防署・消防屯所		学校
	警察・駐在所		幼稚園・保育園
	病院		福祉センター

