

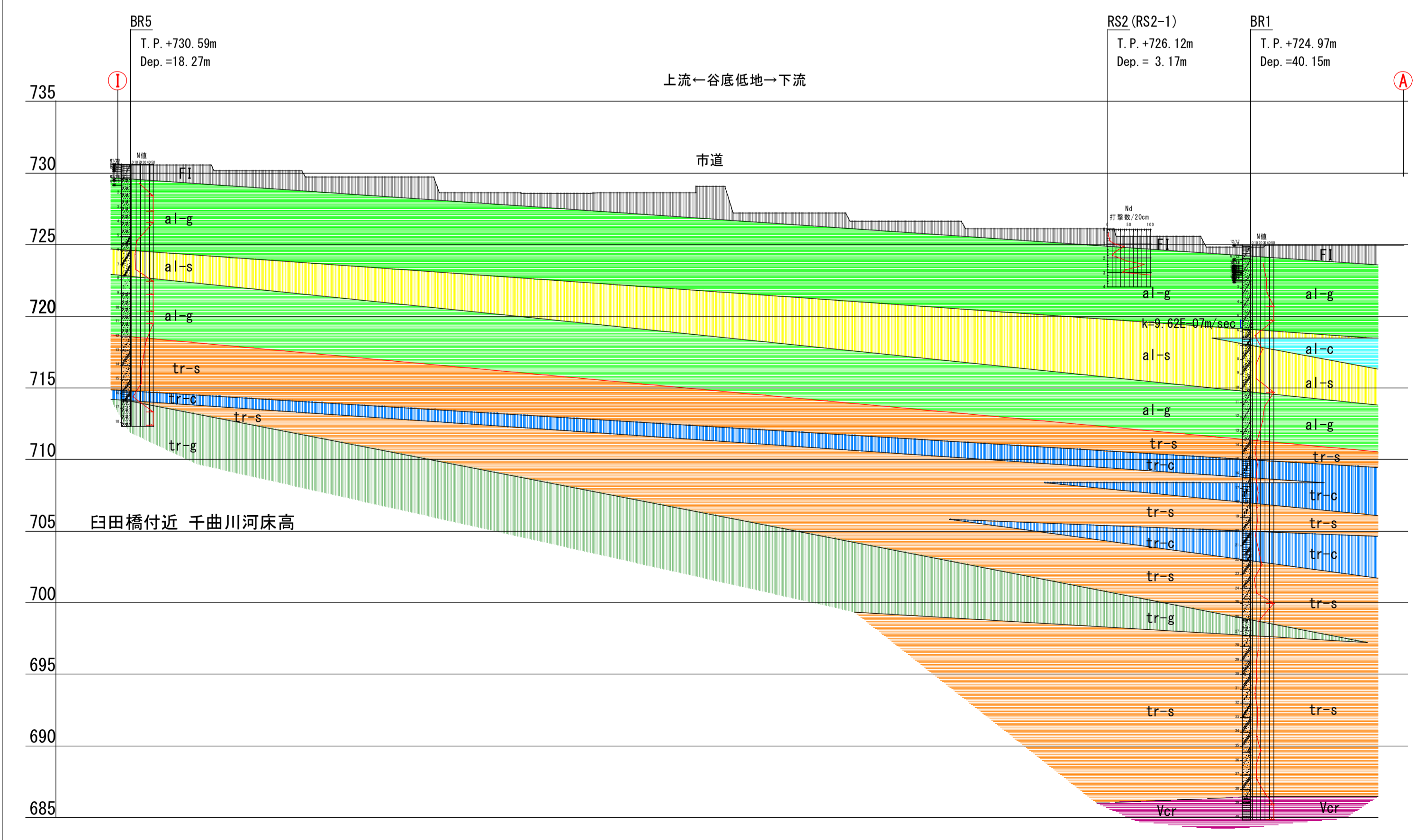
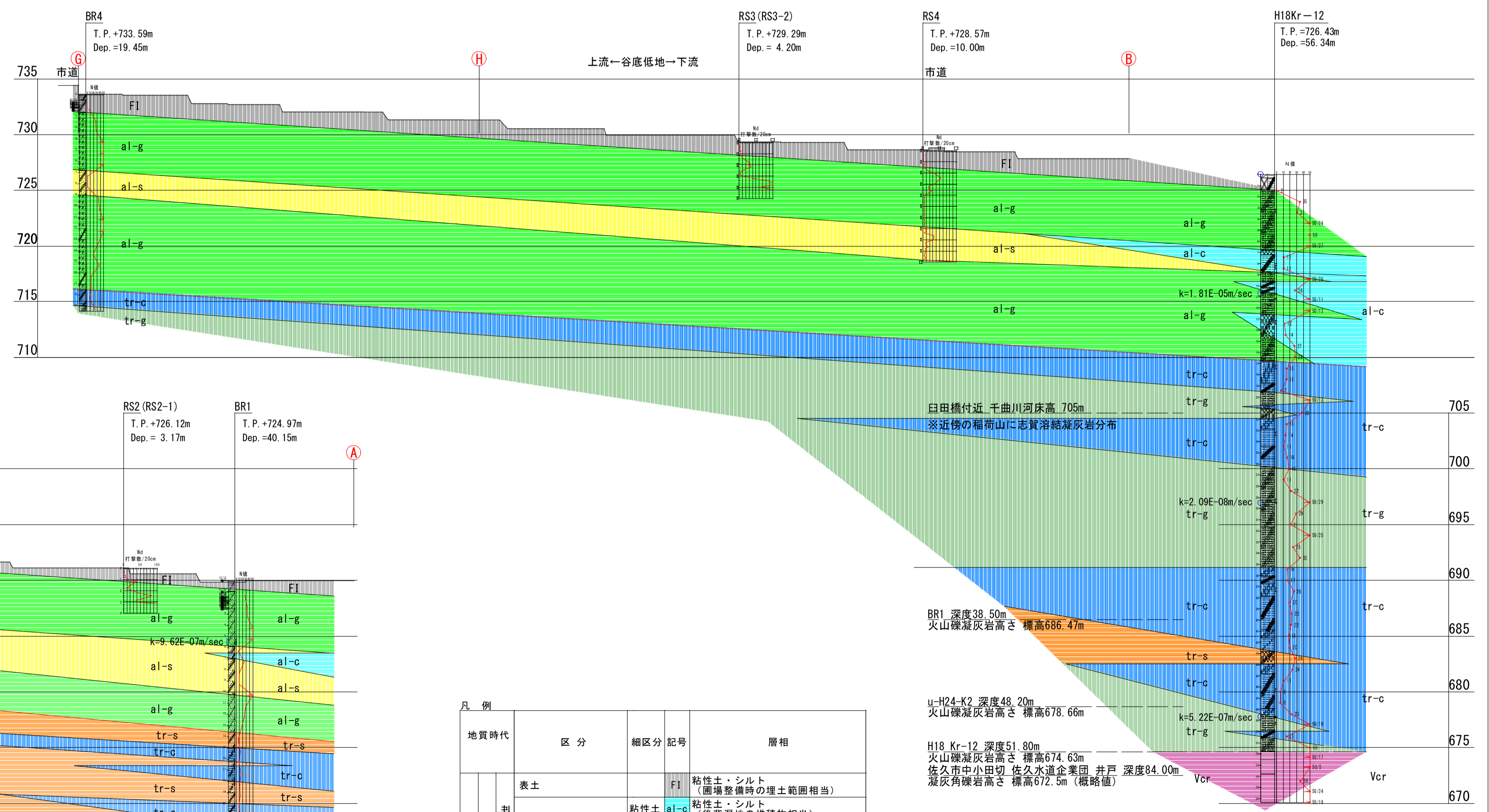

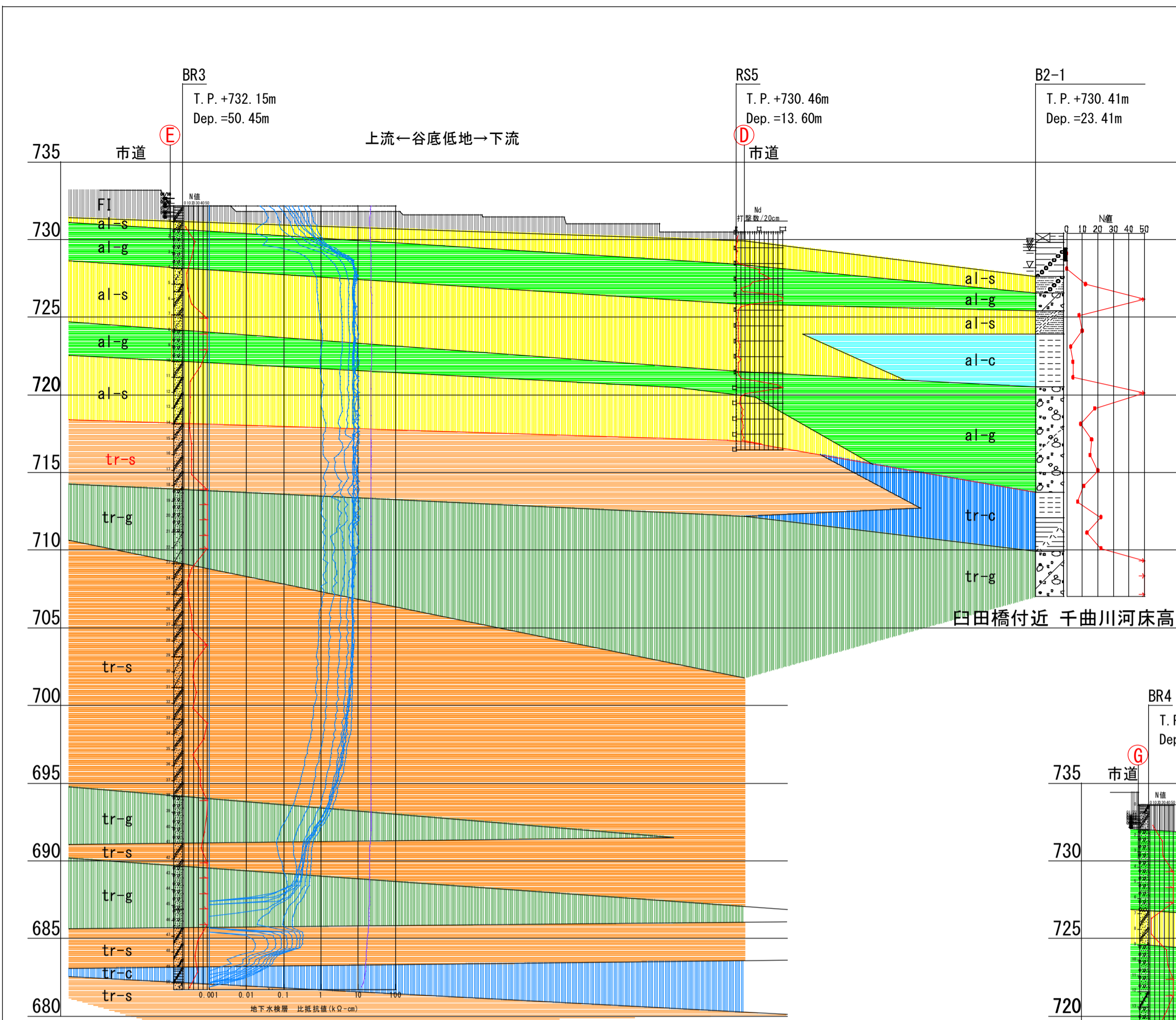
凡例

地質時代	区分	細区分	記号	層相
新第四紀	表土		FI	粘性土・シルト (圃場整備時の埋土範囲相当)
			al-c	粘性土・シルト (後背湿地の堆積物相当)
			al-s	砂質土 (後背低地～微高地の堆積物相当)
			al-g	礫質土 (微高地の堆積物)
新第三紀	洪積段丘堆積物 (古い氾濫原堆積物、沖積層とは不整合、細区分は同時異相)		tr-c	粘性土・シルト (後背湿地の堆積物相当)
			tr-s	砂質土 (後背低地～微高地の堆積物相当)
			tr-g	礫質土
新第三紀	火山碎屑岩 (八千穂層群又は志賀溶結凝灰岩又は荒船玄武岩質安山岩)		Ver	火山礫凝灰岩、凝灰質シルト岩

平成30年度・令和元年度(仮称)佐久田インター工業団地整備事業 設計・調査・許認可業務(令和元年度業務) 番号 1/2 調査地断面図1 縮尺 1/2000(A3)

佐久市中小田切、下小田切、湯原地内 (佐久田10周辺) 地内

所長	課長	調査	設計
佐久市 経済部 商工振興課			
設計会社	管理技術者	調査技術者	
測量会社	主任技術者		
調査会社	主任技術者		



凡例

地質時代	区分	細区分	記号	層相	
新第三紀	第四紀	表土	Fl	粘性土・シルト (圃場整備時の埋土範囲相当)	
		沖積低地堆積物 (氾濫原堆積物, 細区分は同時異相)	粘性土	al-c	粘性土・シルト (後背湿地の堆積物相当)
			砂質土	al-s	砂質土 (後背低地~微高地の堆積物相当)
			礫質土	al-g	礫質土 (微高地の堆積物)
			粘性土	tr-c	粘性土・シルト (後背湿地の堆積物相当)
	更新世	洪積段丘堆積物 (古い氾濫原堆積物, 沖積層とは不整合, 細区分は同時異相)	砂質土	tr-s	砂質土 (後背低地~微高地の堆積物相当)
			礫質土	tr-g	礫質土
		火山砕屑岩 (八千穂層群 又は 志賀溶結凝灰岩 又は 荒船玄武岩質安山岩)		Vcr	火山礫凝灰岩, 凝灰質シルト岩

平成30年度・令和元年度(仮称)佐久白田インター工業団地整備事業 設計・調査・許認可業務(令和元年度業務) 番号 1/1 調査地断面図2 縮尺 1/2000 (A3)

佐久市中小田切、下小田切、湯原地内 (佐久白田IC周辺) 地内

所長	課長	照査	設計
佐久市 経済部 商工振興課			
設計会社	管理技術者	照査技術者	
測量会社	主任技術者	主任技術者	
調査会社	主任技術者	主任技術者	