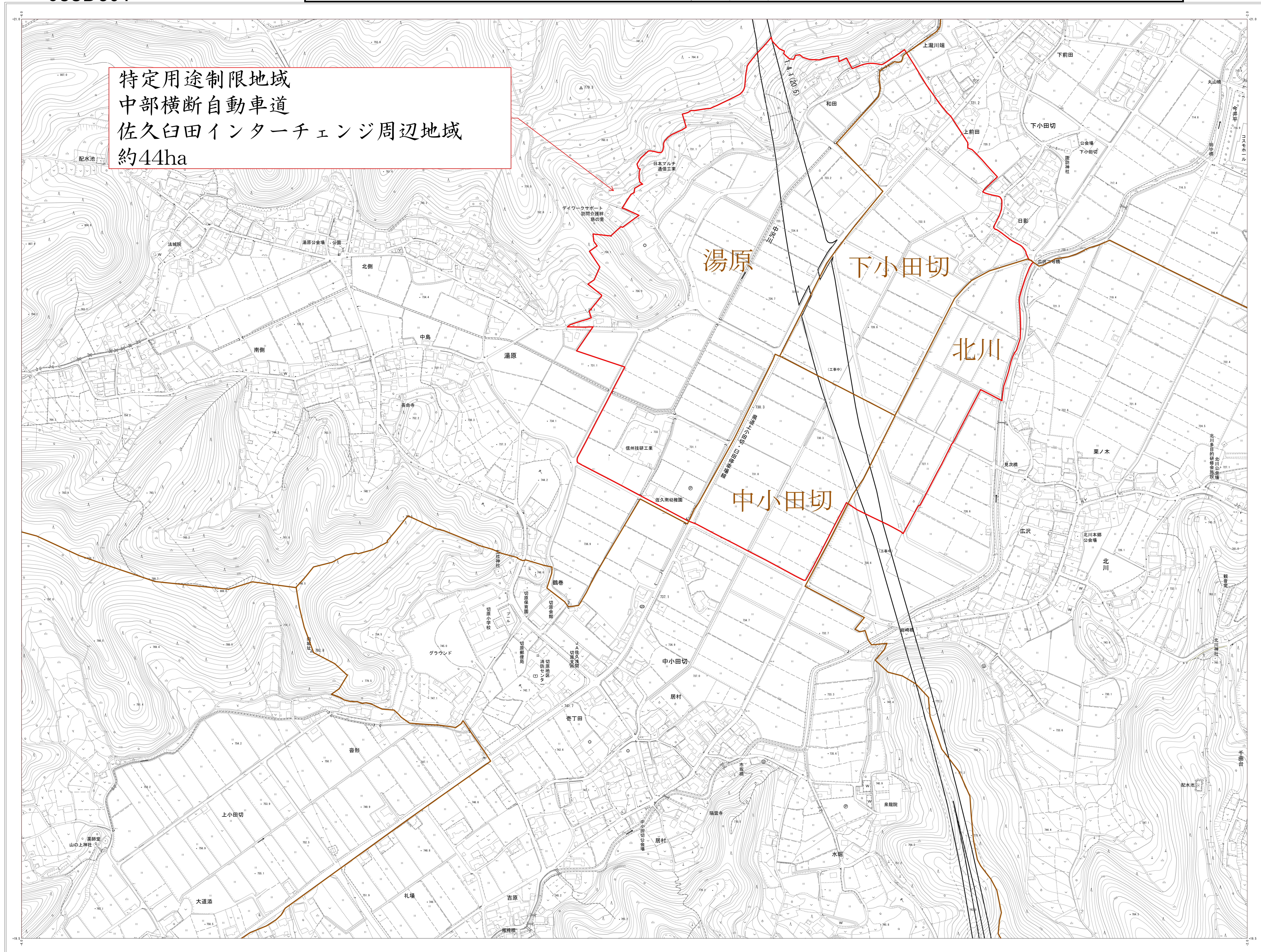


佐久都市計画特定用途制限地域の変更 計画図

08JD391



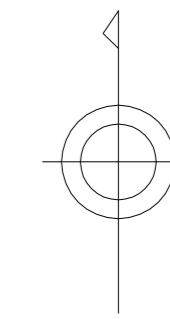
この地図は平成 年 月 日現在の佐久市共用地形図データ
(レベル1000・レベル2500)を使用したものである。

産 権 系 第 四 系
「平面直角座標系は、世界測地系による。」

1:2,500

佐久市 08JD391

08JD284	08JD293	08JD294
08JD382	08JD391	08JD392
08JD394	08JD393	08JD394

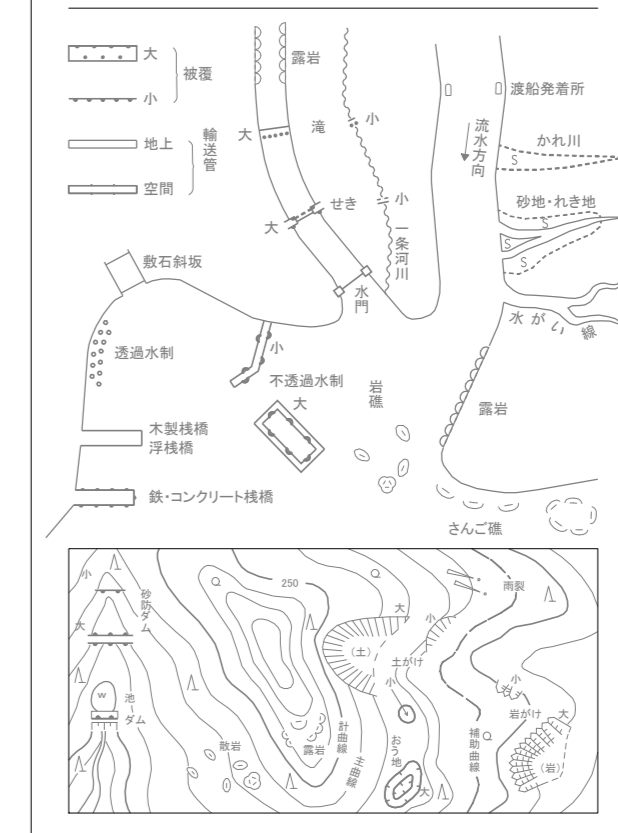


記号

▲	山頂	○	湧水
△	標高	□	土留
△	標高	□	土留
△	標高	□	土留
△	標高	□	土留
△	標高	□	土留
△	標高	□	土留
△	標高	□	土留
△	標高	□	土留
△	標高	□	土留
△	標高	□	土留
△	標高	□	土留
△	標高	□	土留
△	標高	□	土留
△	標高	□	土留
△	標高	□	土留
△	標高	□	土留
△	標高	□	土留
△	標高	□	土留
△	標高	□	土留
△	標高	□	土留
△	標高	□	土留

——	境界線	——	境界線
——	境界線	——	境界線
——	境界線	——	境界線
——	境界線	——	境界線
——	境界線	——	境界線
——	境界線	——	境界線
——	境界線	——	境界線
——	境界線	——	境界線
——	境界線	——	境界線
——	境界線	——	境界線
——	境界線	——	境界線
——	境界線	——	境界線
——	境界線	——	境界線
——	境界線	——	境界線
——	境界線	——	境界線
——	境界線	——	境界線
——	境界線	——	境界線
——	境界線	——	境界線
——	境界線	——	境界線
——	境界線	——	境界線

■	区域	■	区域
■	区域	■	区域
■	区域	■	区域
■	区域	■	区域
■	区域	■	区域
■	区域	■	区域
■	区域	■	区域
■	区域	■	区域
■	区域	■	区域
■	区域	■	区域



凡例

	特定用途制限地域
	大字界 (丁目界)
湯原	大字名 (丁目界)