臼田地区 防災マップ

令和2年9月

指定緊急避難場所

災害の危険から緊急的に避難し、身の安全を守るための場所または施設

5 臼田地区		所在地	地震	洪水	土砂	噴火
田口	45 総合福祉センター あいとぴあ臼田	下越16-5	○	×	○	○
	46 臼田体育センター	下越284	○	×	○	○
	47 馬坂特農館	群馬県	×	○	○	○
	48 広川原健康相談室	田口147-1	○	○	○	○
	49 丸山公民館	田口914-1	○	○	×	○
	50 宮代公会場	田口2502-2	○	○	○	○
	51 川原宿集会場	田口2584	○	×	○	○
	52 下町公会場	田口2886-1	×	○	×	○
	53 大奈良公民館	田口4527	○	○	○	○
	54 原区公民館	田口4831-1	○	○	○	○
	55 下越公会堂	下越175-7	×	×	○	○
	56 上中込公会場	田口6350-1	○	×	○	○
	57 清川公民館	清川388-3	×	○	×	○
	58 田口児童館	田口2955	○	○	○	○
青沼	59 赤谷公会場	入沢2495	○	○	×	○
	60 入澤集会所	入沢1586-1	○	○	×	○
	61 十日町公会場	入沢1080-1	×	×	○	○
	62 岩水公民館	平林1109-イ	×	○	×	○
	63 三条公会場	入沢519-1	○	×	○	○
臼田	64 勝間地域公民館	勝間73-18	○	○	×	○
	65 横山公民館	下小田切1-2	×	○	○	○
	66 美里区公会場	臼田1278-8	○	○	○	○
	67 下小田切公会場	下小田切349-1	○	○	○	○
	68 臼田児童館	臼田559-1	○	○	○	○
	69 うすだ健康館	臼田2175-1	○	○	○	○
	70 諏訪町公民館	臼田2073-4	○	○	○	○
	71 臼田総合運動公園宿泊棟	臼田3110-1	○	○	○	○
切原	72 滝公会場	湯原1247-3	○	○	○	○
	73 湯原公会場	湯原731	○	○	×	○
	74 湯原新田公会場	湯原2673	×	○	×	○
	75 上小田切公会場	上小田切300-1	○	○	×	○
	76 上小田切西公会場	上小田切832-1	○	○	×	○
	77 北川本郷公会場	北川234-1	×	○	○	○
	78 切原児童館	湯原30-4	○	○	○	○
	79 千曲台公会場	北川525-27	○	○	○	○

指定避難所

避難者等を一定期間滞在させるための施設

5 臼田地区		所在地	地震	洪水	土砂	噴火
田口	25 田口小学校	田口3000-1	○	○	○	○
	26 臼田中学校	下越286-1	○	△	○	○
青沼	27 青沼小学校	入沢152-1	○	○	○	○
臼田	28 佐久平総合技術高等学校（臼田キャンパス）	臼田751	○	○	○	○
	29 臼田小学校	臼田264-3	○	○	○	○
	30 コスモホール	下小田切124-1	○	○	○	○
切原	31 切原小学校	中小田切100-1	○	○	○	○
	32 臼田学園	北川557-102	○	○	○	○

想定される災害の種類

地震 地震災害　洪水 洪水災害

土砂 土砂災害　噴火 浅間山噴火に伴う火山現象

避難の適否

適 ➡ ○

不適 ➡ ×

2階以上適 ➡ △

「防災無線（無料）テレホンサービス」を開始しました。

防災無線の内容が電話で確認できるようになりました。

フリーダイヤル 0120-71-1120

●佐久市情報配信サービス「さくネット」

防災・防犯・気象情報などを電話・FAX・メールにより無料で配信します！

市から配信する内容

- ●防災情報……災害情報・避難情報など
- ●防犯情報……特殊詐欺への警戒など
- ●その他緊急情報……行方不明者の情報提供など
- ●気象情報など……メールのみで配信

さくネット ホームページ QR コード

●詳しくは、広報広聴課　☎62-3075まで

●5段階の警戒レベル

『避難情報』が変わりました　**危険な場所にいる方は適切な避難行動を！**

住民がとるべき行動	警戒レベル	避難情報等
命の危険！直ちに身の安全確保	5	緊急安全確保
↓ 警戒レベル４までに危険な場所から必ず避難 ↓		
危険な場所から 全員 避難	4	避難指示
危険な場所から 高齢者・障がい者等 避難	3	高齢者等避難
避難行動の確認	2	大雨・洪水注意報
最新情報に注意 災害への心構えを高める	1	早期注意情報

（令和3年5月改訂）

●浸水想定区域

千曲川・滑津川・湯川・志賀川で洪水が発生した場合の浸水状況を想定したもの。

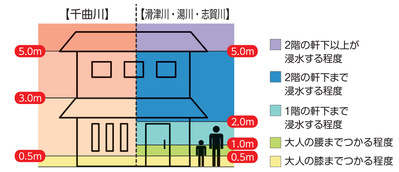

●洪水予想区間の概要

河川名	予報区間名	実施区間	基準地点
千曲川	千曲川上流	佐久市下越（臼田橋）から上田市大屋（大屋橋）	下越観測所 塩名田観測所

●基準地点の概要

河川名	観測所名	所在地	水防団待機水位	氾濫注意水位	氾濫危険水位
千曲川	下越	下越	1.0m	1.7m	2.6m
	塩名田	御馬寄	2.2m	3.0m	3.9m

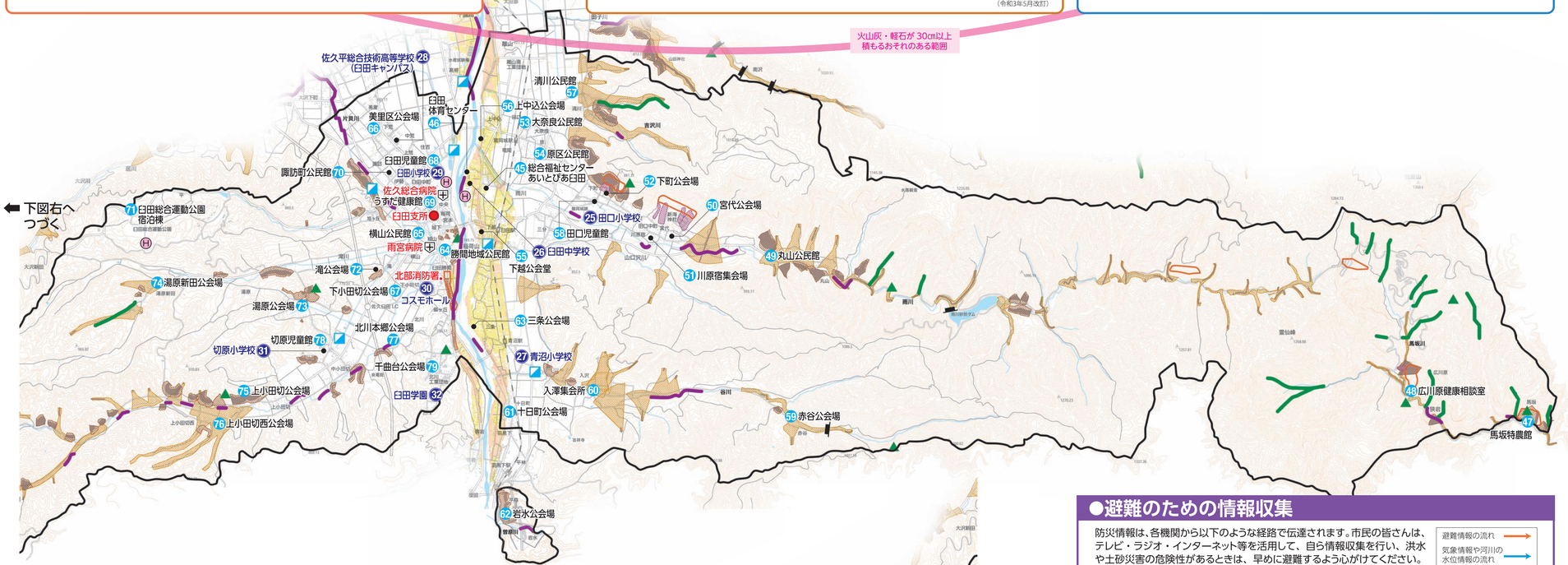

凡　例

土砂災害

●土砂災害警戒区域・土砂災害特別警戒区域

がけ崩れといった土砂災害のおそれのある区域

警戒区域 特別警戒区域	土石流	■土砂災害警戒区域 危害のおそれのある土地の区域
警戒区域 特別警戒区域	急傾斜	■土砂災害特別警戒区域 著しい危害のおそれのある土地の区域
警戒区域	地すべり	

●崩壊土砂流出危険地区

山腹崩壊または地すべりによって発生した土砂が、土石流となって流出するおそれのある地区をいいます

●山腹崩壊危険地区

山腹崩壊によって、公共施設または人家に直接被害を与えるおそれのある地区をいいます

●地すべり危険箇所

建設部　地すべり危険箇所のうち、法律に基づく指定を受け、防災対策を進めている区域をいいます

洪水災害

●洪水による浸水の深さ　**計画規模降雨（100年確率）**

各流域で 100 年に1回降ると考えられている大雨の規模を想定。毎年、1年間にその規模を超える洪水が発生する確率が1 /100（1%）あることを意味しています。

［千曲川］

20m以上	10～20m未満
5.0～10m未満	3.0～5.0m未満
0.5～3.0m未満	0.5m未満

●洪水による決壊等の危険区域（重要水防区域）

洪水時に、決壊、越水等の危険が予想され、水防上特に警戒を要する区域のことをいいます

浅間山の噴火に伴う火山現象

空振・火山灰（降灰）

●天明の噴火を想定

▼ここに示した噴火の影響範囲は、天明の噴火（天明3年・1783年）と同規模の噴火が発生したときの予想範囲です。なお、これよりも大規模な噴火が発生した場合には、さらに広い範囲に影響が及ぶと予想されます。

- 空振により被害を受ける予想範囲（半径18km）
- 浅間山の山頂火口より20km
- 火山灰・軽石が30cm以上積もるおそれのある範囲

施設

	砂防施設	Ⓗ	災害対策用ヘリポート
	水防庫	⊕	救急指定病院
45～79	指定緊急避難場所	●	臼田支所
25～32	指定避難所		

●避難のための情報収集

防災情報は、各機関から以下のような経路で伝達されます。市民の皆さんは、テレビ・ラジオ・インターネット等を活用して、自ら情報収集を行い、洪水や土砂災害の危険性があるときは、早めに避難するよう心がけてください。

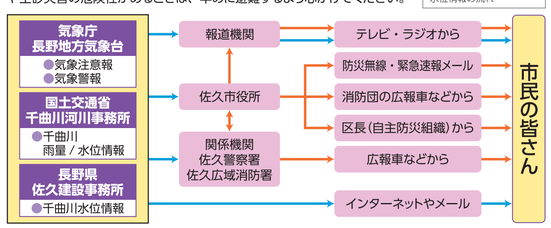

災害時、すべての避難所が開設されるわけではありません。
災害の種類、被害の状況等により、開設する指定緊急避難場所・指定避難所を市が指定し、開設します。

●Information 情報収集はこちらから

天気予報・台風情報などの気象情報

- ●気象庁　http://www.jma.go.jp/
- ●長野地方気象台　気象情報テレホンサービス　電話 026（232）2037

雨量情報・警報、注意報など（長野県防災情報メールの登録）

- ●佐久市雨量計測システム　http://rain.think-tech.jp/RG/map.aspx
- ●長野県河川砂防情報ステーション
  http://www.sabo-nagano.jp/（PC）
  http://www.mobile.sabo-nagano.jp/（携帯）

主な河川の水位雨量情報

- ●国土交通省　千曲川河川事務所ホームページ
  http://www.hrr.mlit.go.jp/chikuma/
- ●国土交通省「川の防災情報」
  http://www.river.go.jp（PC）　http://i.river.go.jp/（携帯）

災害情報・避難情報

- ●佐久市公式ホームページ　http://www.city.saku.nagano.jp