

【該当地区：臼田地区】

【該当河川：千曲川（中部）】

佐久市消防団 「さくの絆」 作戦

“（さ）災害に備え （く）区と消防団”

「浸水想定」確認方法

【問い合わせ先】

佐久市総務部危機管理課

消防団係（佐久消防署内）

電話：0267-64-4119 FAX：0267-64-4120

佐久市消防団『さくの絆』作戦

“『さ』災害に備え『く』区と消防団”

【背景】

平成30年7月に発生した西日本豪雨の教訓では、その甚大な被害を受けた地域は、事前に洪水ハザードマップで示されていた区域の大部分が浸水した現状となりました。

このことから、区と地域消防団との情報共有・認識・行動・**被害想定の確認**が重要。

「**自分が住む地域の想定されている自然災害を知り、家族や地域で共有する**」、そして、「**共に助け合い、支え合いながら行動(避難)する**」ことが重要。



【取り組み】

今年度より新たに区と地域消防団とが一体となり、減災活動の強化を図るため

「避難(逃げる)」の取り組み **佐久市消防団「さくの絆」作戦**を行うこととしました。

- ▶ 各区における被害想定の確認方法を次ページから掲載します。

佐久市消防団「さくの絆」作戦

「浸水想定」確認方法

1


《浸水想定の確認方法》

浸水想定は、佐久市防災マップ及び長野県ホームページ「長野県が管理する河川の想定最大規模降雨での浸水想定区域図」により
携帯電話やスマートフォン、パソコンで河川名等(千曲川、湯川、志賀川、滑津川)を確認できる
※スマートフォンとパソコンで画面のレイアウトが若干異なりますが、名称等を参考に検索してください。

2


～「長野県が管理する河川の想定最大規模降雨での浸水想定区域図」の確認方法～

① 検索用ウェブサイトで「長野県浸水想定」と入力し検索



3


② 「長野県が管理する河川の浸水想定区域図について／長野県」をクリック



4

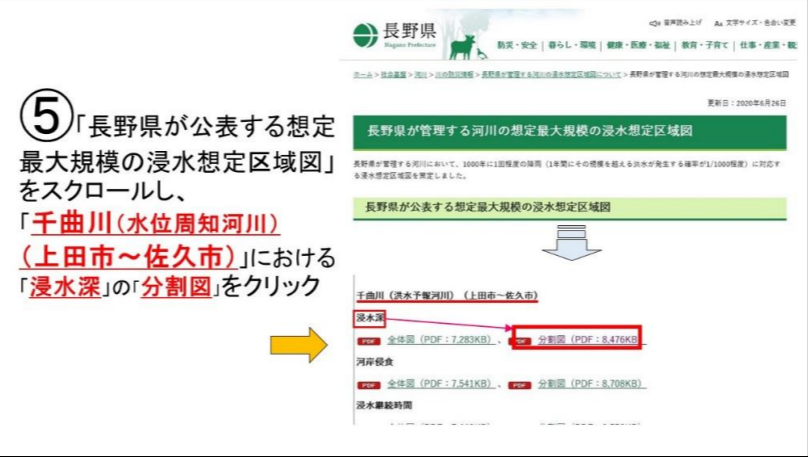
③ 「お気に入り登録」パソコンなら「デスクトップにショートカット作成」等へ、スマートフォンなら「ブックマーク」「ホーム画面」等へ登録

④ 「各河川の想定最大規模降雨での浸水想定区域図」をクリック



5

⑤ 「長野県が公表する想定最大規模の浸水想定区域図」をスクロールし、「千曲川(水位周知河川)(上田市～佐久市)」における「浸水深」の「分割図」をクリック



6

⑥ (例: 千曲川) 千曲川浸水想定区域図が表示される

例 黄色: 50cm未満
赤色: 5m～10m未満

表示区域とページを確認する(必要に応じて全体図もご利用ください)

