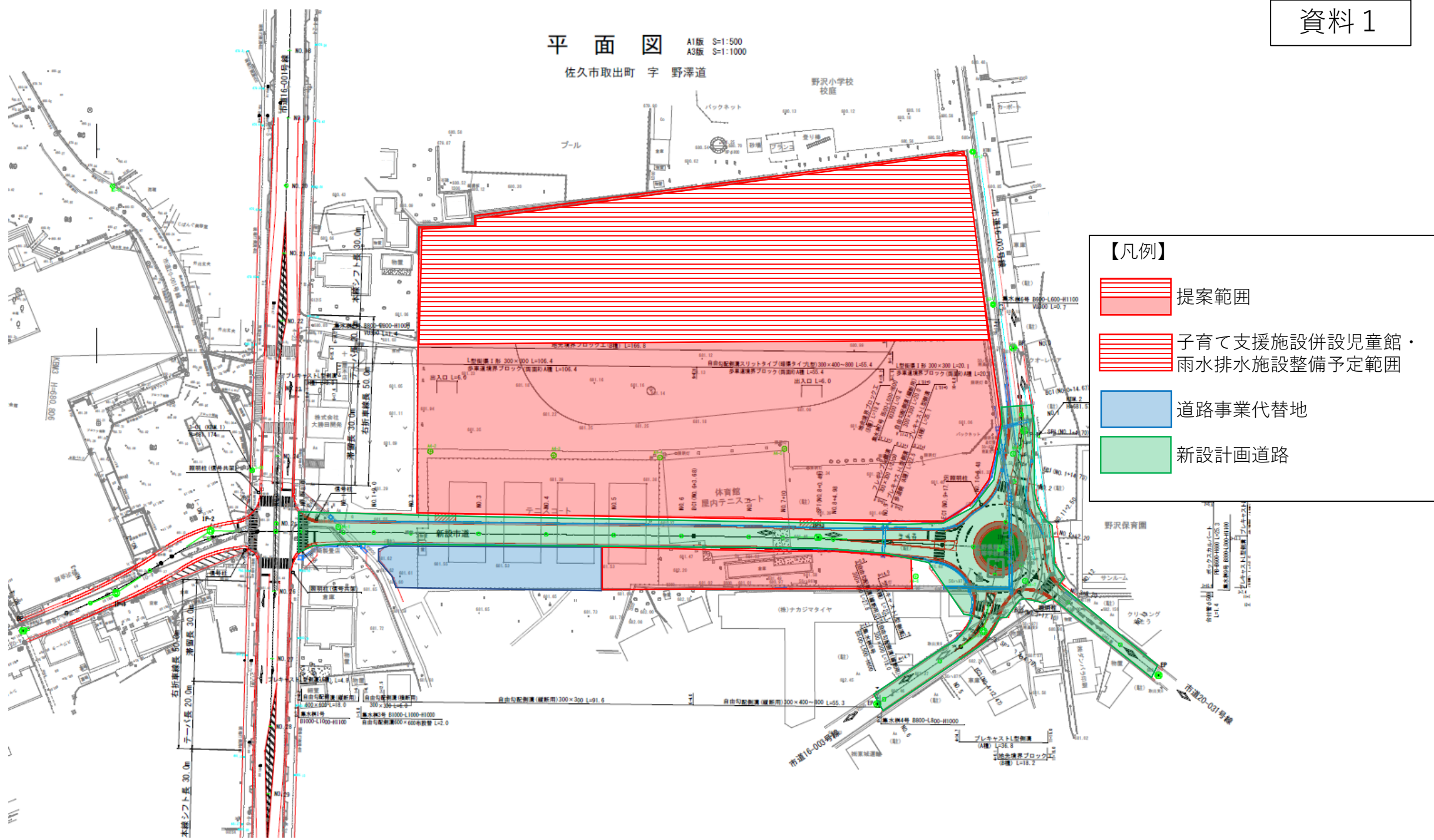






# 平面図

A1版 S=1:500  
A3版 S=1:1000

佐久市取出町 宇野澤道



- 【凡例】**
-  提案範囲
  -  子育て支援施設併設児童館・雨水排水施設整備予定範囲
  -  道路事業代替地
  -  新設計画道路