

野沢地区の道路整備について



佐久市役所 都市計画課 街路係

令和4年4月17日（日）



野沢地区暮らすまち構想

▶まちづくりの方向性

「暮らしやすさ」をさらに高め、「暮らしを始め、暮らしを続けていくまち」

- ▶野沢会館の建て替えを契機とし、公共施設の再配置を行うとともに、
道路の整備等の機能充実を図り、機能集約・ネットワーク型まちづくりを推進し、
魅力あるまちづくりを目指す。

※令和2年3月策定



事業概要

○16-1号線

範囲：野沢十二町交差点～取出町交差点

L=1.15km W=11～16m

内容：舗装打替え、幅員構成の変更

既存道路改良

○20-2、20-4号線

範囲：野沢会館～国道141号

L=670m W=5.5～7.0m

内容：舗装打替え、水路整備、一部拡幅

既存道路改良

○新設道路20-61号線

範囲：県民佐久運動広場

L=270m W=9.25m

内容：道路築造

新設道路



事業概要

既存道路改良

○16-1号線
範囲：野沢十二町交差点～取出町交差点
L=1.15km W=11～16m
内容：舗装打替え、幅員構成の変更

既存道路改良

○20-2、20-4号線
範囲：野沢会館～国道141号
L=670m W=5.5～7.0m
内容：舗装打替え、水路整備、一部拡幅

新設道路

○新設道路20-61号線
範囲：県民佐久運動広場
L=270m W=9.25m
内容：道路築造

状況

※R4.4現在

・令和2年度～工事実施中

・令和4年度～工事実施予定

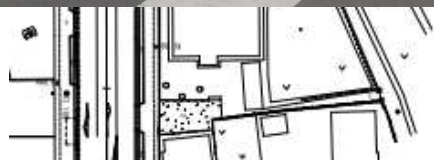
・令和4年度
広場内、計画道路内の支障物件の撤去工事を実施予定

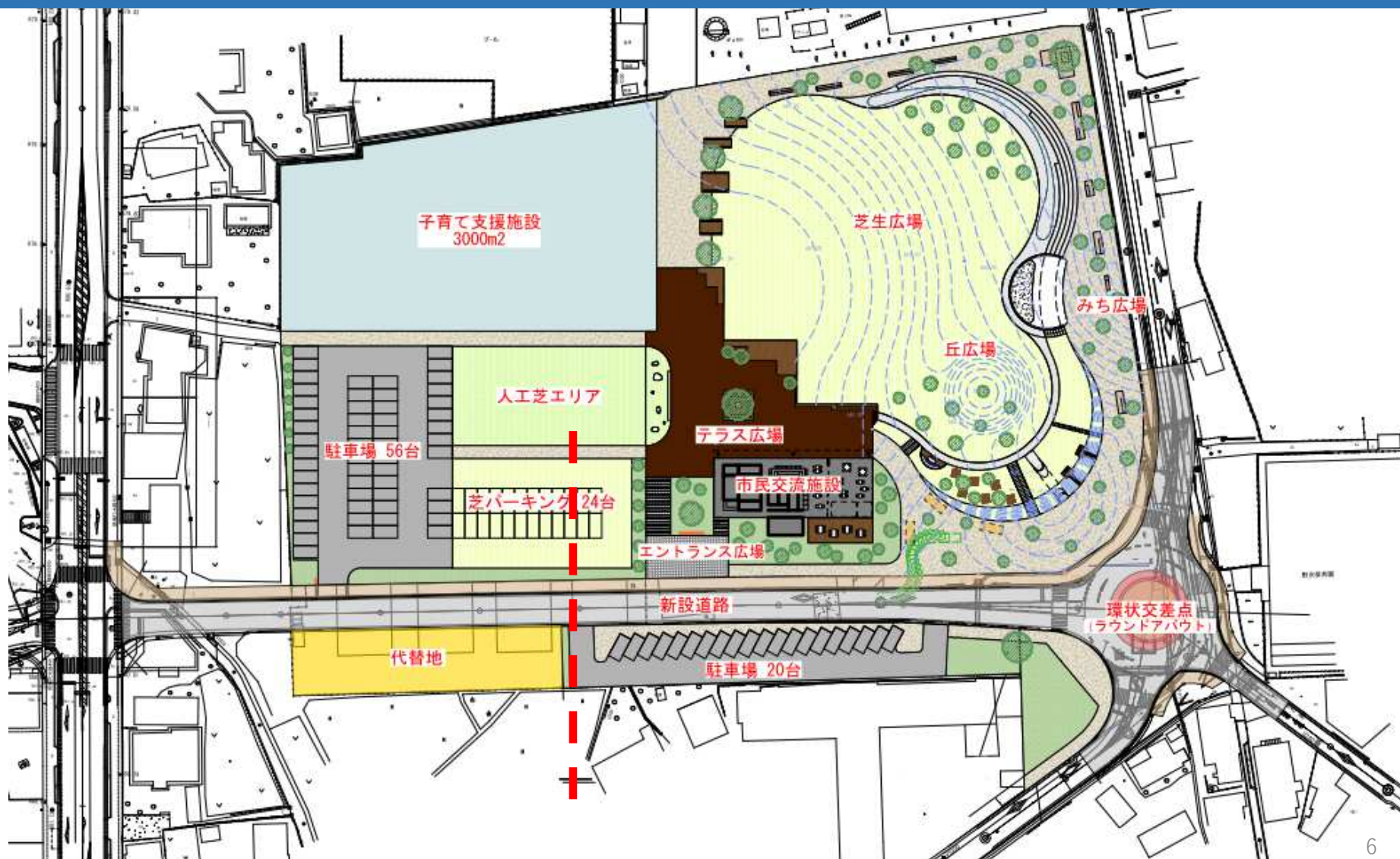


都市構造再編集中支援事業

新設道路（平面図）

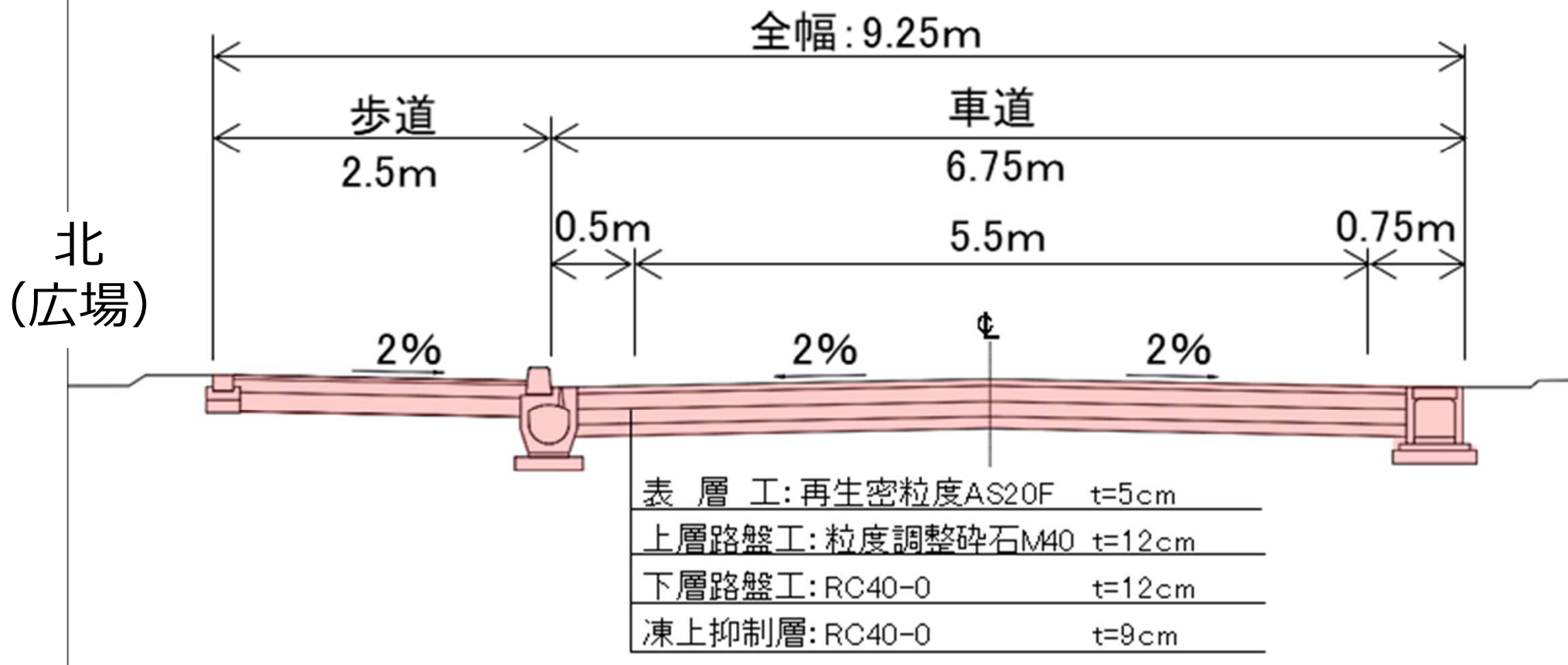
ラウンドアバウトイメージ（須坂市）







断面図 (標準部)

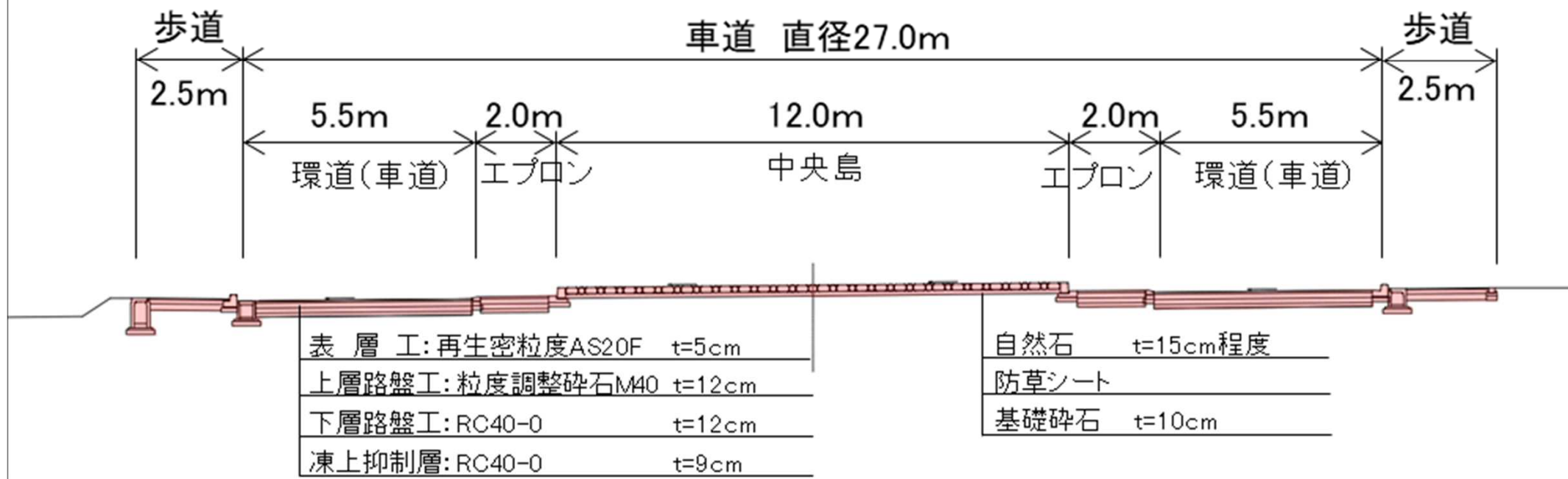






断面図 (ラウンドアバウト部)

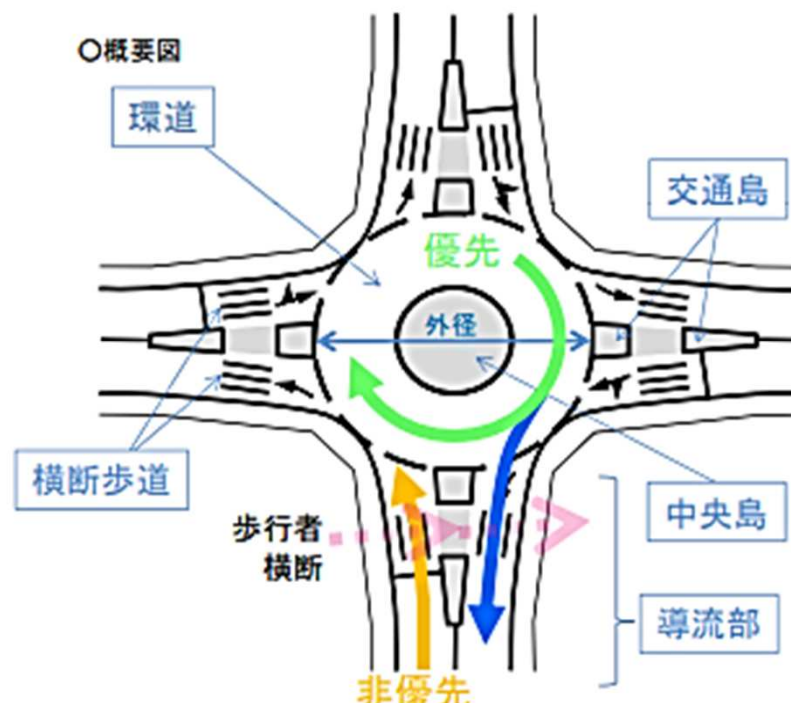
北 (広場)



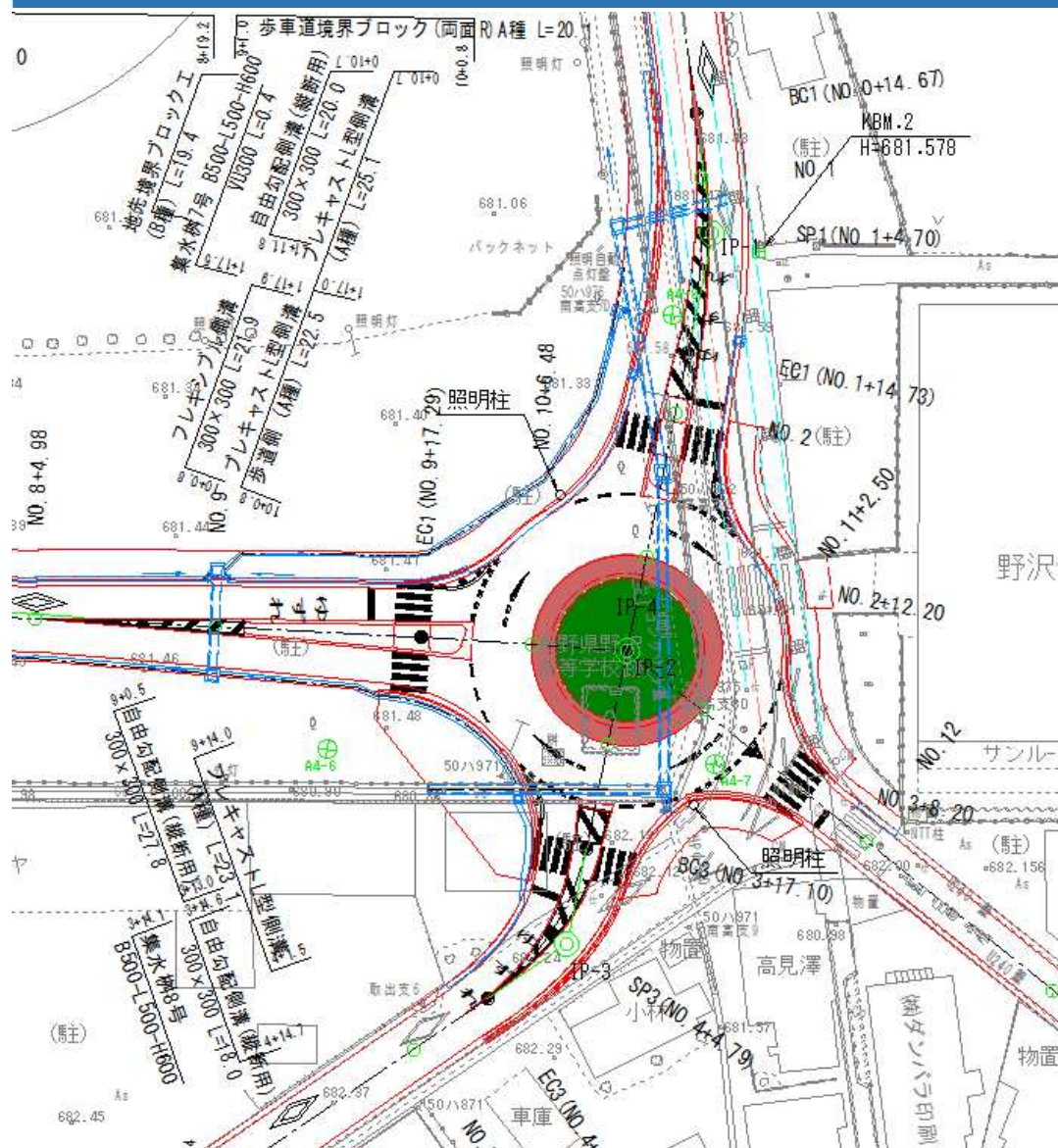


ラウンドアバウトの概要

- 円形平面交差点のうち、環道の交通が優先されるもの
- 環道交通は時計回りの一方通行、信号や一時停止の規制を受けない
- 環道に流入する車両は徐行し、環道に通行車両がなければ一時停止なしに流入可能



出典：国土交通省HP



○野沢保育園前交差点

【課題】

- 変則三叉路
- カーブの途中に脇道が接続
- 車がスピードを出す
- 横断歩道の見通しが悪い

【対応】

- 多枝の交差点が可能
- 車の速度抑制効果
- 歩行者が車を確認しやすい
- 車が歩行者を確認しやすい



【ラウンドアバウトの主な効果】

- ・ 交差点への流入速度が低下
- ・ 速度低下により重大事故の低下
- ・ 交錯点の減少（車同士がぶつかる点）による事故数の低下
- ・ 停電による交通障害の防止

【設置数】

- ・ 国内：126箇所

【県内】計9箇所

飯田市・・・3箇所

須坂市・・・2箇所

安曇野市・・・1箇所

軽井沢町・・・2箇所

高森町・・・1箇所

出典：警察庁HP（令和3年3月現在）

