

第4回佐久市都市計画審議会会議次第

日 時：平成26年9月24日（水）

午前9時00分から

場 所：佐久市建設部駒場仮事務所 会議室3

1 開 会

2 あいさつ

3 議 事

(1) 議事録署名委員の指名

(2) 事務報告

①傍聴者報告

②前回（第3回）議案の処理状況等報告

(3) 議案審議

第1号議案 佐久都市計画下水道の変更について

4 そ の 他

5 閉 会

第 4 回

佐久市都市計画審議会資料

平成26年9月24日

平成26年9月24日

第 4 回
佐久市都市計画審議会
事 務 報 告

事務処理の概要

平成 26 年 2 月 7 日(金)に開催しました第 3 回佐久市都市計画審議会における議決事項の処理状況については、下記のとおりです。

1 佐久都市計画特定用途制限地域の決定について

平成 26 年 2 月 7 日(金)開催の佐久市都市計画審議会において、審議の結果、付議された原案のとおり決定されることが適当と認める旨を答申する。

平成 26 年 3 月 24 日(月)決定の告示をし、当該都市計画の図書を公衆の縦覧に供する。

◆ 新クリーンセンター 整備概要

1 整備目的

佐久市が中心となり、将来に向けた安全安定、安心なごみ処理体制を維持していくため平成 30 年度を目途に既存のごみ焼却施設であります佐久クリーンセンター・川西清掃センター、両施設を統合した新たなごみ焼却施設「新クリーンセンター」の整備を推進する

2 建設地

- 所在地：佐久市平根地区
(上舟ヶ沢・棚畑地籍)
- 面積：約 1.7ha

3 施設整備・運営の枠組み

- 新たな一部事務組合「佐久市・北佐久郡環境施設組合」を平成 26 年 10 月設立予定
- 構成団体：佐久市、軽井沢町、立科町、御代田町

4 ごみ処理対象区域

- 佐久市、軽井沢町、立科町、御代田町、小海町、佐久穂町、川上村、南牧村、南相木村、北相木村
(10 市町村)

5 処理対象ごみ

- 収集可燃ごみ等

6 計画ごみ処理量

(単位：t)

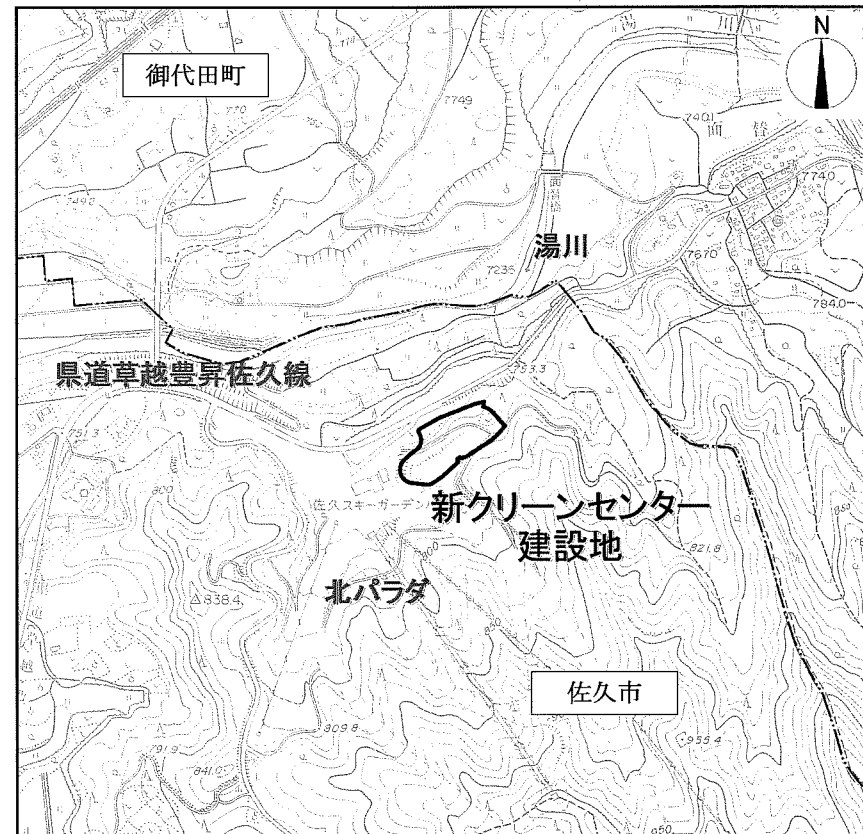
| 市町村名 | 平成 21 年度 | 平成 29 年度 |
|------|---------------|----------------|
| | 可燃ごみ処理量 (実績値) | 可燃ごみ等処理量 (計画値) |
| 佐久市 | 17,130 | 16,695 |
| 他町村 | 12,409 | 12,660 |
| 合計 | 29,539 | 29,355 |

7 施設規模

- 110 t/日 [55 t/日×2 炉]

8 運転方式

- 24 時間連続運転



9 施設整備の基本的な考え方

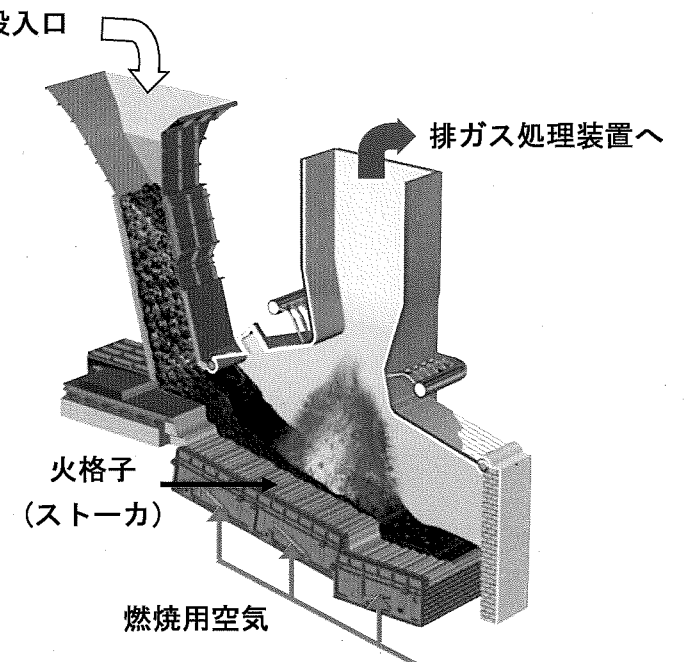
- 最新のごみ焼却技術を導入し、安全で安定、安心な施設を整備する
- ごみの減量、資源のリサイクルを踏まえ、適正な施設規模とする
- 法令で定める排ガス等に係る基準に対し、更に厳しい自主基準を設けることで環境負荷の低減を図る
- 施設の整備運営に係る地区協定を締結し、遵守する
- 積極的に施設運営に関する情報を公開し、建設地の地元との信頼関係構築に努める
- ごみ焼却に伴う熱エネルギーの有効活用等を建設地の地元と協議し、進める(ごみ発電)

10 ごみ処理方式 ストーカ式焼却炉

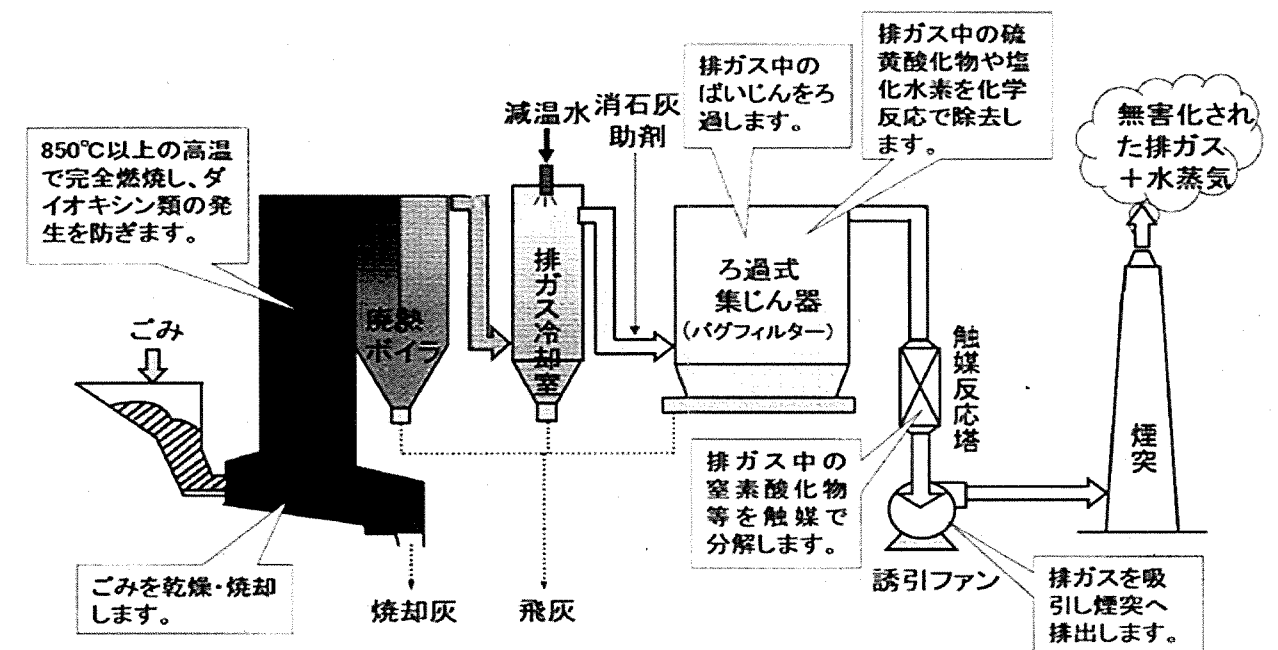
- 多様なごみ質に対して安定した処理に優れる
- 他の方式に比べ稼働実績が格段に多いため安全性・安定性で信頼性が高い
- 他の方式に比べ二酸化炭素発生量が少ない
- 建設費・運営費等、コスト面で優れる

11 環境対策

- 排ガス対策は 850℃以上の高温安定燃焼によりダイオキシン類の発生を抑制するとともに、集じん器、触媒反応塔により有害物質などを捕捉、分解除去し、法規制値を更に厳しい値まで削減する

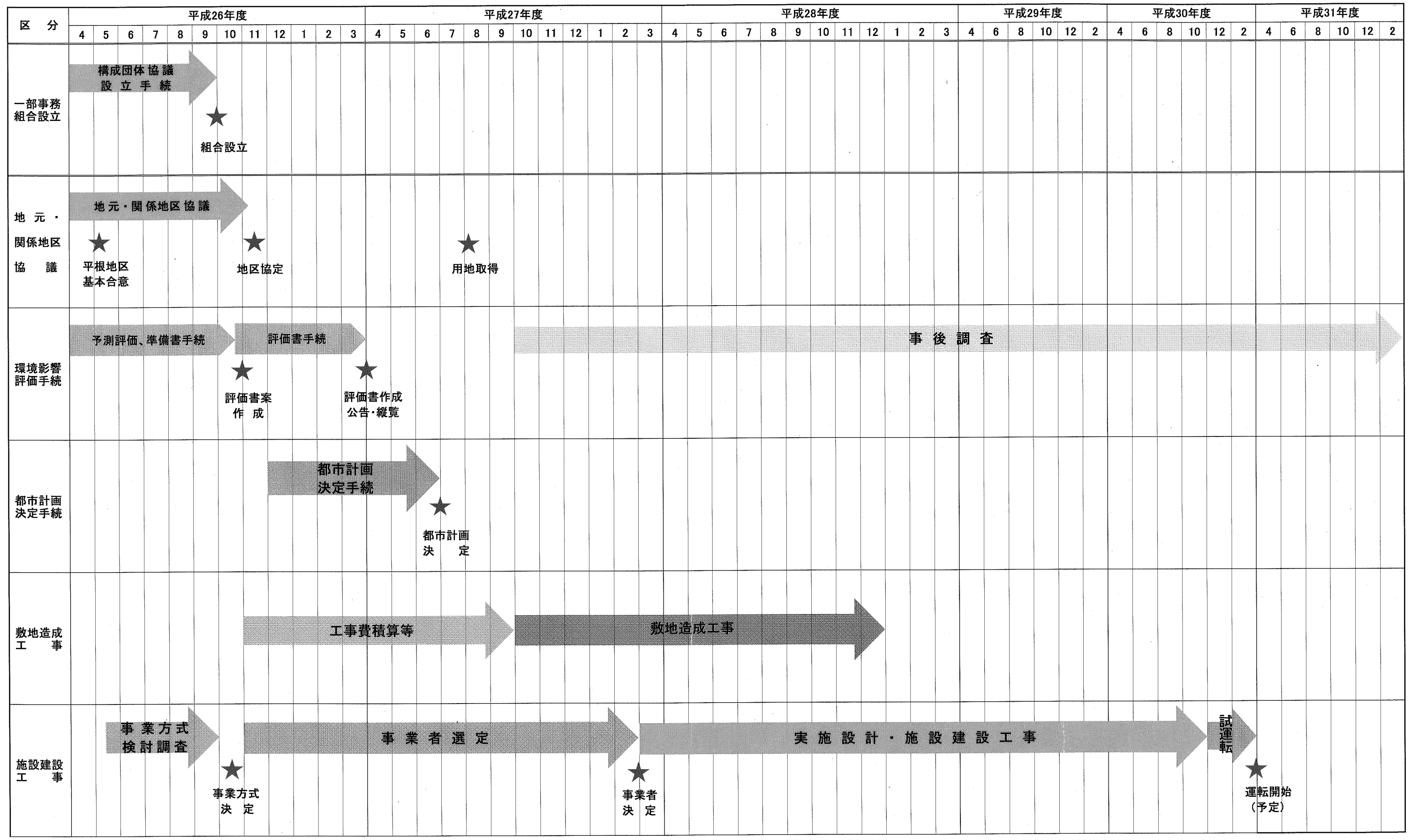


排ガス処理設備の構成



※ 新クリーンセンター整備に係る環境影響評価(環境アセス)を実施し、周辺環境(大気、水、動植物、交通面等)に与える影響の調査とともに必要に応じて環境対策を講じる

◆ 新クリーンセンター 整備スケジュール【案】



第1号議案

佐久都市計画下水道の変更について

佐久都市計画及び小海都市計画下水道の変更
(長野県決定)

平成 26 年度

長野県南佐久環境衛生組合

佐久都市計画及び小海都市計画下水道の変更（長野県決定）

佐久都市計画及び小海都市計画南佐久公共下水道「2. 排水区域」を次のように変更する。

2. 排水区域

| 名 称 | 面 積 | 内 訳 |
|----------|---------------|---------------------------------|
| 南佐久公共下水道 | 汚水 約 250ha | 汚水 佐久市 約 65ha 小海町 約 185ha |

「区域は総括図表示のとおり」

変更理由

佐久都市計画及び小海都市計画南佐久公共下水道は、平成6年11月に都市計画決定を受け、平成7年3月に事業認可を得て事業の推進に努めている。

今回の変更は、佐久都市計画においては、都市計画の見直しにより都市計画区域に指定された岩水地区（約4ha）を排水区域に追加し、現状の土地利用にあった下水道計画とするものである。小海都市計画においては、農業集落排水施設として整備された松原地区及び八那池地区（約13ha）を公共下水道へ編入するため、排水区域に追加し、汚水処理に係る維持管理の効率化を図るものである。

新 旧 対 照 表

新

1. 下水道の名称

| 名 称 | 備 考 |
|----------|-----|
| 南佐久公共下水道 | |

2. 排水区域

| 名 称 | 面 積 | 内 訳 |
|----------|---------------|---------------------------------|
| 南佐久公共下水道 | 汚水 約 250ha | 汚水 佐久市 約 65ha 小海町 約 185ha |

「区域は総括図表示のとおり」

3. 下水管渠（分流式汚水）

| 名 称 | 位 置 | | 備 考 |
|------|-----------|-----------|-------|
| | 起 点 | 終 点 | |
| 放流管渠 | 佐久市入沢字中川原 | 佐久市入沢字中川原 | 約 95m |

「幹線管渠の区域は計画図表示のとおり」

4. その他の施設

| 内 訳 | 位 置 | 備 考 |
|-----------|--|------------------------|
| 南佐久浄化センター | 佐久市入沢字中川原、字向川原、字谷川尻、北川字勝間、佐久穂町大字宿岩字法師絵地内 | 約 24,700m ² |
| 小海中継ポンプ場 | 小海町大字千代里字下大田甫地内 | 約 140m ² |

「施設は計画図表示のとおり」

旧

1. 下水道の名称

| 名 称 | 備 考 |
|----------|-----|
| 南佐久公共下水道 | |

2. 排水区域

| 名 称 | 面 積 | 内 訳 |
|----------|---------------|---------------------------------|
| 南佐久公共下水道 | 汚水 約 233ha | 汚水 佐久市 約 61ha 小海町 約 172ha |

「区域は総括図表示のとおり」

3. 下水管渠（分流式汚水）

| 名 称 | 位 置 | | 備 考 |
|------|-----------|-----------|-------|
| | 起 点 | 終 点 | |
| 放流管渠 | 佐久市入沢字中川原 | 佐久市入沢字中川原 | 約 95m |

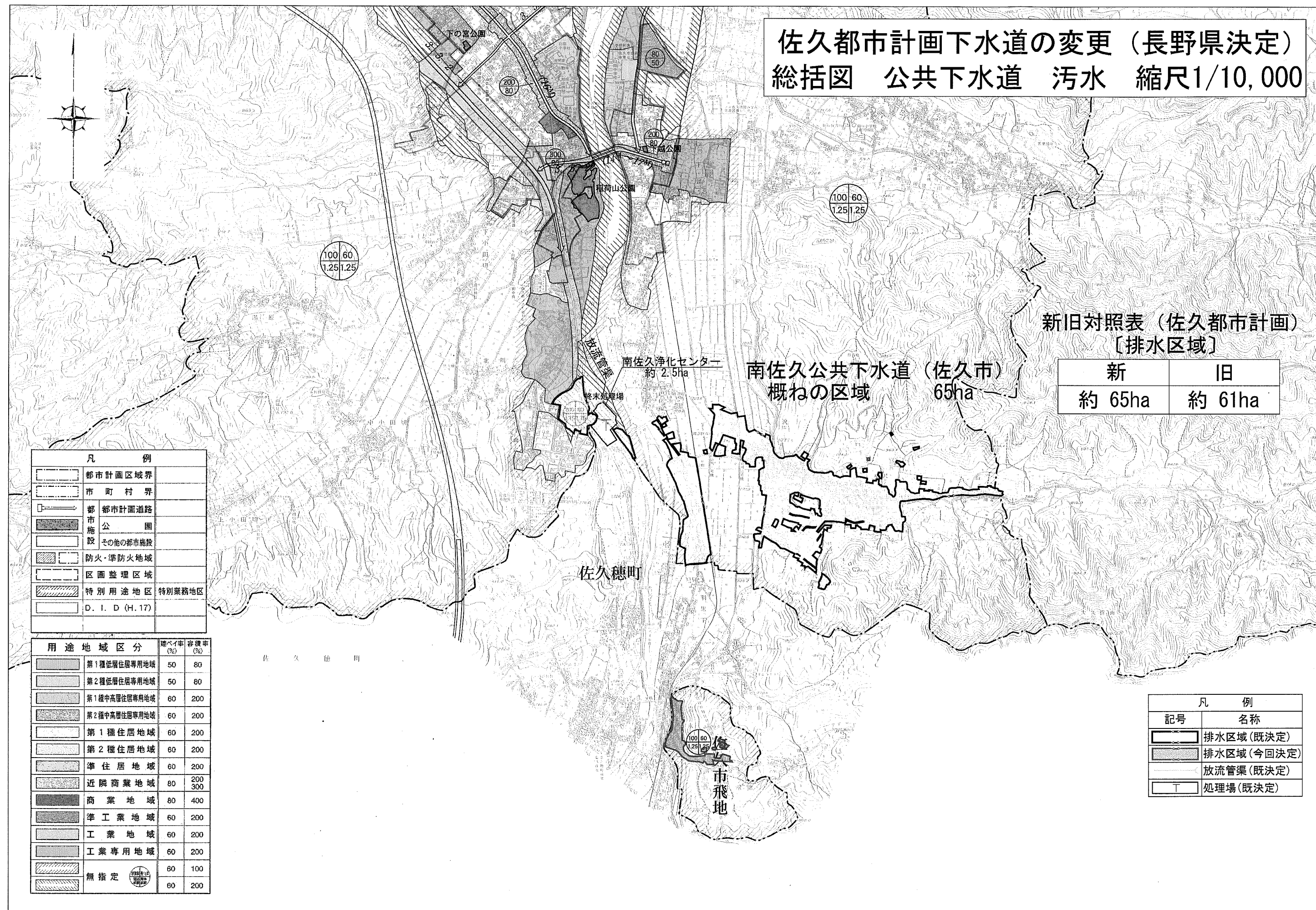
「幹線管渠の区域は計画図表示のとおり」

4. その他の施設

| 内 訳 | 位 置 | 備 考 |
|-----------|--|------------------------|
| 南佐久浄化センター | 佐久市入沢字中川原、字向川原、字谷川尻、北川字勝間、佐久穂町大字宿岩字法師絵地内 | 約 24,700m ² |
| 小海中継ポンプ場 | 小海町大字千代里字下大田甫地内 | 約 140m ² |

「施設は計画図表示のとおり」

佐久都市計画下水道の変更（長野県決定）
 総括図 公共下水道 汚水 縮尺1/10,000



新旧対照表（佐久都市計画）
 [排水区域]

| 新 | 旧 |
|--------|--------|
| 約 65ha | 約 61ha |

| 凡 例 | |
|-----|-----------------|
| | 都市計画区域界 |
| | 市 町 村 界 |
| | 都市計画道路 |
| | 公 園 |
| | その他の都市施設 |
| | 防火・準防火地域 |
| | 区画整理区域 |
| | 特別用途地区 特別業務地区 |
| | D. I. D (H. 17) |

| 用途地域区分 | 建ぺい率 (%) | 容積率 (%) |
|--------------|----------|------------|
| 第1種低層住居専用地域 | 50 | 80 |
| 第2種低層住居専用地域 | 50 | 80 |
| 第1種中高層住居専用地域 | 60 | 200 |
| 第2種中高層住居専用地域 | 60 | 200 |
| 第1種住居地域 | 60 | 200 |
| 第2種住居地域 | 60 | 200 |
| 準住居地域 | 60 | 200 |
| 近隣商業地域 | 80 | 200 300 |
| 商業地域 | 80 | 400 |
| 準工業地域 | 60 | 200 |
| 工業地域 | 60 | 200 |
| 工業専用地域 | 60 | 200 |
| 無指定 | 60 | 100 |
| 無指定 | 60 | 200 |

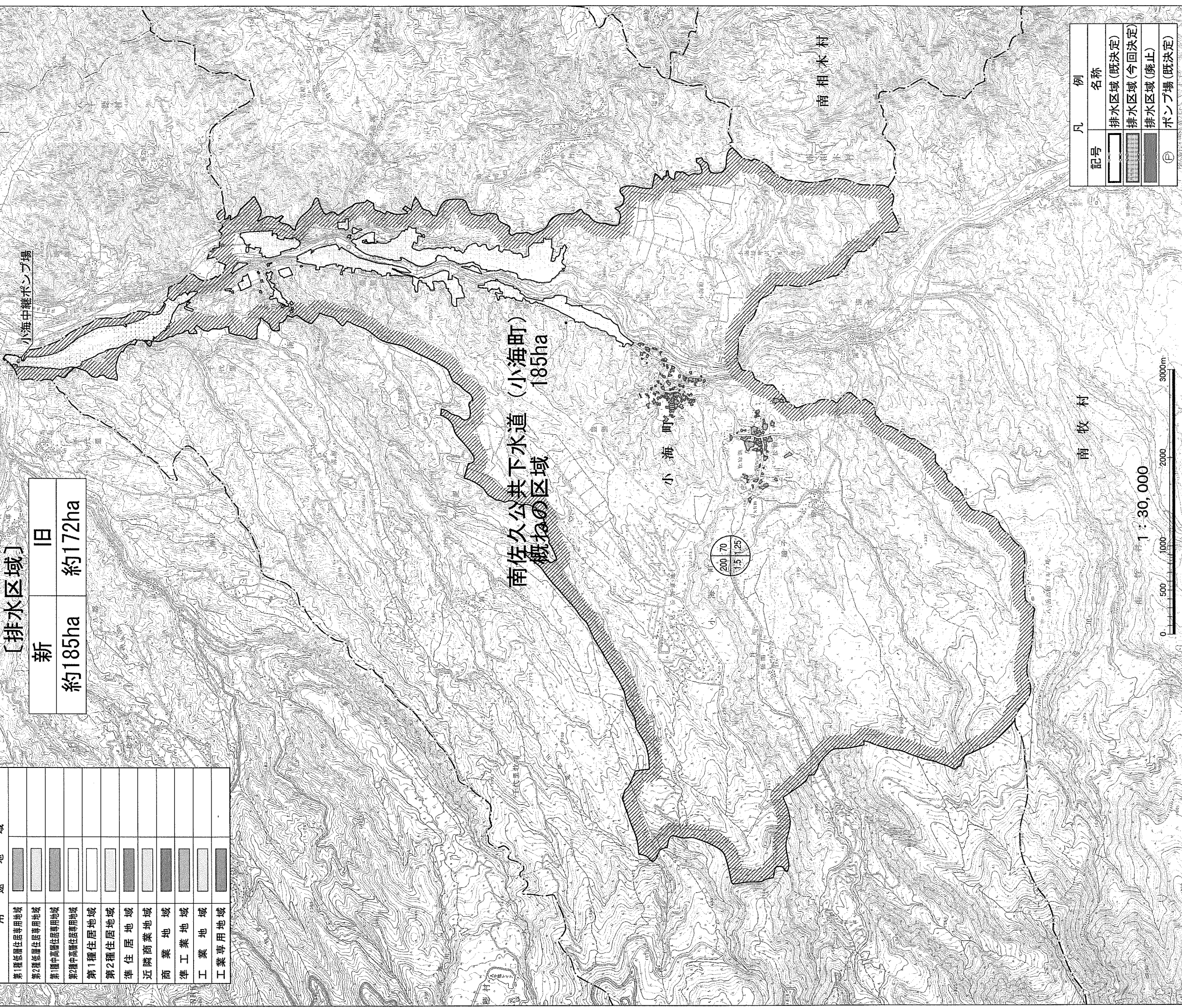
| 凡 例 | |
|-----|------------|
| 記号 | 名称 |
| | 排水区域(既決定) |
| | 排水区域(今回決定) |
| | 放流管渠(既決定) |
| | 処理場(既決定) |

小海都市計画下水道の変更（長野県決定） 総括図 公共下水道 汚水 縮尺1/20,000

| 凡例 | 項目 | 表示 | 備考 |
|-----------|--------------|------|--------------------------------|
| 建築制限規制区域界 | (管線深さ/覆べい厚) | | |
| | 50/30 | [斜線] | |
| | 100/50 | [斜線] | |
| | 100/60 | [斜線] | (管線深さ) (覆べい厚) $\frac{100}{60}$ |
| | 200/60 | [斜線] | (管線深さ) (覆べい厚) $\frac{200}{60}$ |
| | 200/70 | [斜線] | (管線深さ) (覆べい厚) $\frac{200}{70}$ |
| 行政界 | | [点線] | |
| | | [点線] | |
| 都市計画区域界 | | [点線] | |
| | | [点線] | |
| 用途地域 | 第1種低層住居専用地域 | [斜線] | |
| | 第2種低層住居専用地域 | [斜線] | |
| | 第1種中高層住居専用地域 | [斜線] | |
| | 第2種中高層住居専用地域 | [斜線] | |
| | 第1種住居地域 | [斜線] | |
| | 第2種住居地域 | [斜線] | |
| | 準住居地域 | [斜線] | |
| | 近隣商業地域 | [斜線] | |
| | 商業地域 | [斜線] | |
| | 工業地域 | [斜線] | |
| 工業専用地域 | [斜線] | | |

新旧対照表（小海都市計画）
 [排水区域]

| 新 | 旧 |
|--------|--------|
| 約185ha | 約172ha |



| 凡例 | 記号 | 名称 |
|----|------|------------|
| | [斜線] | 排水区域(既決定) |
| | [斜線] | 排水区域(今回決定) |
| | [斜線] | 排水区域(廃止) |
| | ⊕ | ポンプ場(既決定) |

都市計画策定の経緯の概要

佐久都市計画及び小海都市計画下水道の変更

| 事 項 | 時 期 | 備 考 |
|---------------------------------------|--|---------------------------|
| 地 元 説 明 | 平成 26 年 3 月 22 日(土) | 佐久市岩水、入沢 小海町松原、八那池、東馬流 |
| 長 野 県 知 事 事 前 協 議 | 平成 26 年 5 月 22 日(木) | |
| 長 野 県 知 事 事 前 協 議 回 答 | 平成 26 年 6 月 20 日(金) | |
| 公 聴 会 開 催 の 公 告 | 平成 26 年 8 月 8 日(金) | 平成 26 年 8 月号広報掲載 |
| 素 案 の 閲 覧 | 平成 26 年 8 月 8 日(金)～ 平成 26 年 8 月 29 日(金) | |
| 公 聴 会 | 平成 26 年 8 月 31 日(日) | 公述人 0 名 |
| 長 野 県 知 事 申 出 (法 第 15 条 の 2 第 1 項) | 平成 26 年 9 月 2 日(火) | |
| 長 野 県 知 事 回 答 | 平成 26 年 9 月上旬 | |
| 都 市 計 画 (変 更) 案 の 作 成 | 平成 26 年 9 月上旬 | |
| 長 野 県 から 計 画 案 意 見 照 会 | 平成 26 年 9 月上旬 | |
| 佐 久 市、小 海 町 都 市 計 画 審 議 会 審 議 | 平成 26 年 9 月 24 日 | |
| 市 町 村 意 見 回 答 | 平成 26 年 9 月下旬 | |
| 都 市 計 画 (変 更) 案 の 公 告 | 平成 26 年 10 月 6 日(月) | |
| 都 市 計 画 (変 更) 案 の 公 告 ・ 縦 覧 | 平成 26 年 10 月 7 日(火) (2 週 間) | 意見書提出 件 |
| 長 野 県 都 市 計 画 審 議 会 審 議 | 平成 26 年 11 月上旬 | |
| 都 市 計 画 決 定 告 示 | 平成 26 年 11 月下旬 | |

佐久市都市計画審議会 資料

佐久都市計画及び小海都市計画下水道の変更について

(長野県決定)

平成26年9月

長野県 南佐久環境衛生組合

新 旧 対 照 表

新

1. 下水道の名称

| 名 称 | 備 考 |
|----------|-----|
| 南佐久公共下水道 | |

2. 排水区域

| 名 称 | 面 積 | 内 訳 |
|----------|---------------|---------------------------------|
| 南佐久公共下水道 | 汚水 約 250ha | 汚水 佐久市 約 65ha 小海町 約 185ha |

「区域は総括図表示のとおり」

3. 下水管渠（分流式汚水）

| 名 称 | 位 置 | | 備 考 |
|------|-----------|-----------|-------|
| | 起 点 | 終 点 | |
| 放流管渠 | 佐久市入沢字中川原 | 佐久市入沢字中川原 | 約 95m |

「幹線管渠の区域は計画図表示のとおり」

4. その他の施設

| 内 訳 | 位 置 | 備 考 |
|-----------|--|------------------------|
| 南佐久浄化センター | 佐久市入沢字中川原、字向川原、字谷川尻、北川字勝間、佐久穂町大字宿岩字法師絵地内 | 約 24,700m ² |
| 小海中継ポンプ場 | 小海町大字千代里字下大田甫地内 | 約 140m ² |

「施設は計画図表示のとおり」

旧

1. 下水道の名称

| 名 称 | 備 考 |
|----------|-----|
| 南佐久公共下水道 | |

2. 排水区域

| 名 称 | 面 積 | 内 訳 |
|----------|---------------|---------------------------------|
| 南佐久公共下水道 | 汚水 約 233ha | 汚水 佐久市 約 61ha 小海町 約 172ha |

「区域は総括図表示のとおり」

3. 下水管渠（分流式汚水）

| 名 称 | 位 置 | | 備 考 |
|------|-----------|-----------|-------|
| | 起 点 | 終 点 | |
| 放流管渠 | 佐久市入沢字中川原 | 佐久市入沢字中川原 | 約 95m |

「幹線管渠の区域は計画図表示のとおり」

4. その他の施設

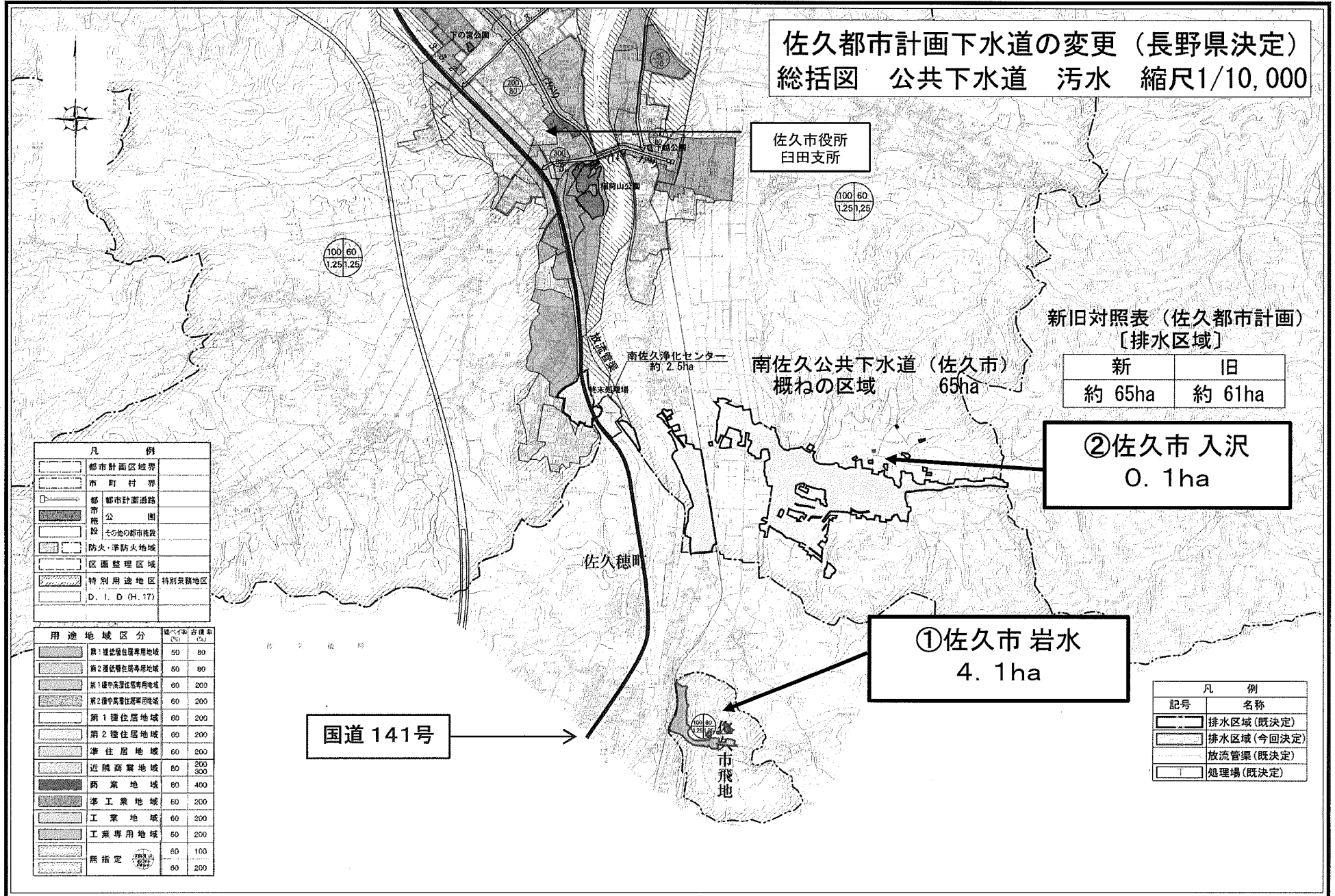
| 内 訳 | 位 置 | 備 考 |
|-----------|--|------------------------|
| 南佐久浄化センター | 佐久市入沢字中川原、字向川原、字谷川尻、北川字勝間、佐久穂町大字宿岩字法師絵地内 | 約 24,700m ² |
| 小海中継ポンプ場 | 小海町大字千代里字下大田甫地内 | 約 140m ² |

「施設は計画図表示のとおり」

都市計画決定に係る面積内訳並びに地区説明会等

| 計画区域番号等 | 計画区域面積 (ha) | うち農振白地面積(ha) | | 説明会等の内容 (検討内容) | 計画区域の区分 |
|---------|----------------|--------------|-------|---|--|
| | | 農地等 | その他 | | |
| ①佐久市岩水 | 4.1 | 2.0 | 2.1 | 平成26年3月22日19:00～ 地元関係者に説明 (地区総会:36名出席) | 佐久都市計画区域の見直し(平成22年1月)により、都市計画区域に指定された岩水地区について、追加拡大を行う |
| ②佐久市入沢 | 0.1 | - | 0.1 | 平成23年10月3日 地元関係者に説明 (地権者:1名) | 現公共下水道区域に隣接し、すでに宅地化が完了しているため、追加拡大を行う |
| 佐久市合計 | 4.2 | 2.0 | 2.2 | | |
| ③小海町松原 | 6.5 | 0.3 | 6.2 | 平成26年2月23日13:30～ 地元要望により関係者に説明 (地区総会:38名出席) | 小海町農業集落排水事業区域として生活排水処理を行ってきた松原・八那池地区の整備済区域を、南佐久公共下水道に統合することで経済的優位性が検証されたことから、追加拡大を行う |
| ④小海町八那池 | 6.5 | 0.5 | 6.0 | 平成26年2月23日13:30～ 地元要望により関係者に説明 (地区総会:40名出席) | |
| ⑤小海町東馬流 | △ 0.2 | - | △ 0.2 | 平成24年7月9日関係者に説明 (整備コスト(家屋間距離)の検討により 削除)(地権者:3名) | 汚水処理区域の見直しに伴う変更(削除) (小海町エリアマップとの整合性) |
| 小海町合計 | 12.8 | 0.8 | 12.0 | | |

佐久都市計画下水道の変更（長野県決定）
 総括図 公共下水道 汚水 縮尺1/10,000



佐久市役所
白田支所

南佐久公共下水道（佐久市）
概ねの区域 65ha

新旧対照表（佐久都市計画）
〔排水区域〕

| 新 | 旧 |
|--------|--------|
| 約 65ha | 約 61ha |

②佐久市入沢
0.1ha

①佐久市岩水
4.1ha

国道 141号

凡 例

| | |
|----------|------------------|
| [Symbol] | 都市計画区域境界 |
| [Symbol] | 市 町 村 界 |
| [Symbol] | 都市計画道路 |
| [Symbol] | 公 園 |
| [Symbol] | その他の都市施設 |
| [Symbol] | 防火・準防火地域 |
| [Symbol] | 区画整理区域 |
| [Symbol] | 特別用途地区 特別業務地区 |
| [Symbol] | D. I. D. (H. 17) |

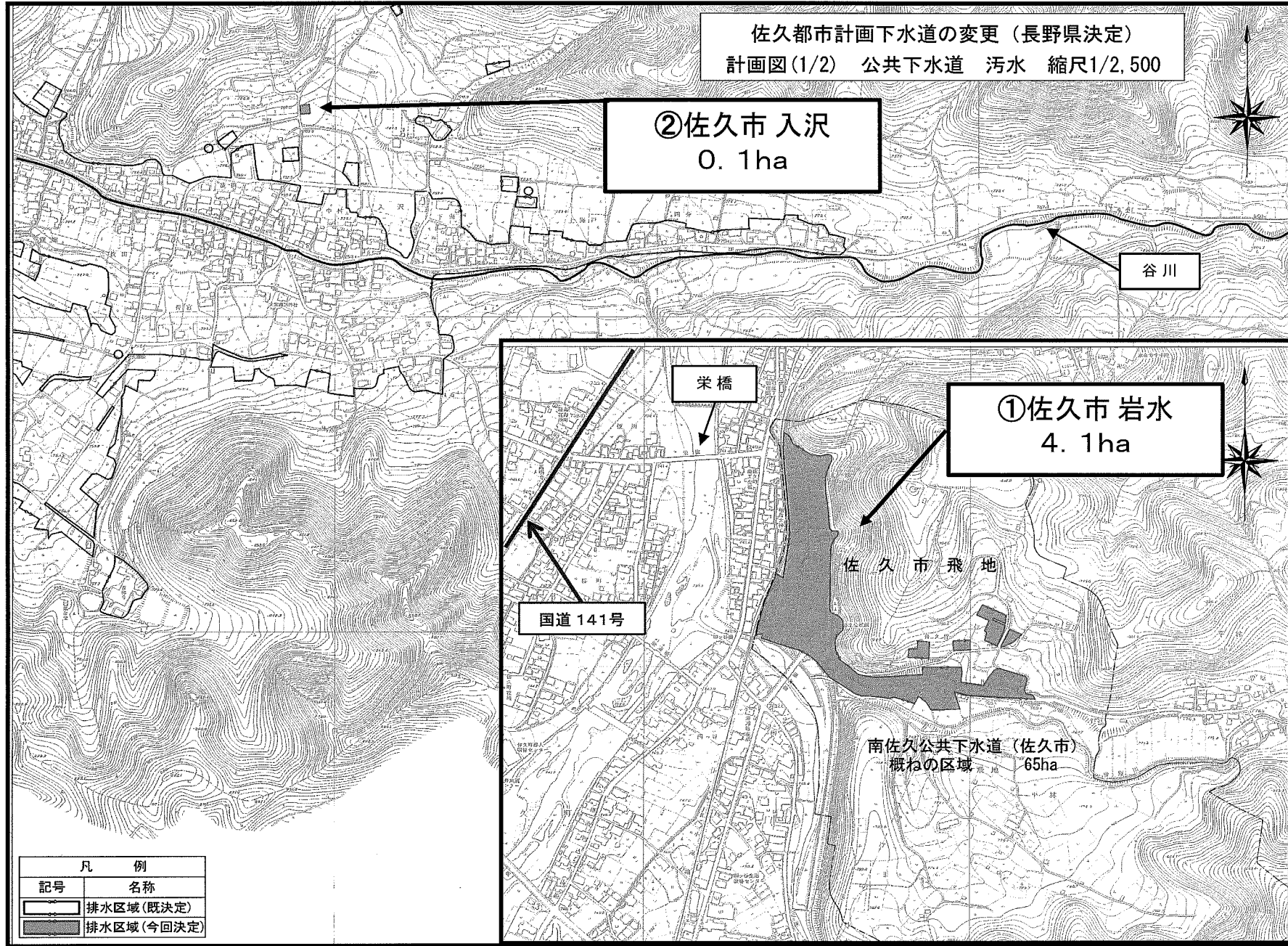
用途地域区分

| 用途地域区分 | 幅員率 (%) | 容積率 (%) |
|--------------|---------|---------|
| 第1種住居専用地域 | 50 | 80 |
| 第2種住居専用地域 | 50 | 80 |
| 第1種中高層住居専用地域 | 60 | 200 |
| 第2種中高層住居専用地域 | 60 | 200 |
| 第1種住居地域 | 60 | 200 |
| 第2種住居地域 | 60 | 200 |
| 準住居地域 | 60 | 200 |
| 近隣商業地域 | 80 | 300 |
| 商業地域 | 80 | 400 |
| 準工業地域 | 60 | 200 |
| 工業地域 | 60 | 200 |
| 工業専用地域 | 60 | 200 |
| 無指定 | 60 | 100 |
| | 60 | 200 |

凡 例

| 記号 | 名称 |
|----------|------------|
| [Symbol] | 排水区域（既決定） |
| [Symbol] | 排水区域（今回決定） |
| [Symbol] | 放流管渠（既決定） |
| [Symbol] | 処理場（既決定） |

佐久都市計画下水道の変更（長野県決定）
 計画図(1/2) 公共下水道 汚水 縮尺1/2,500



②佐久市入沢
0.1ha

谷川

①佐久市岩水
4.1ha

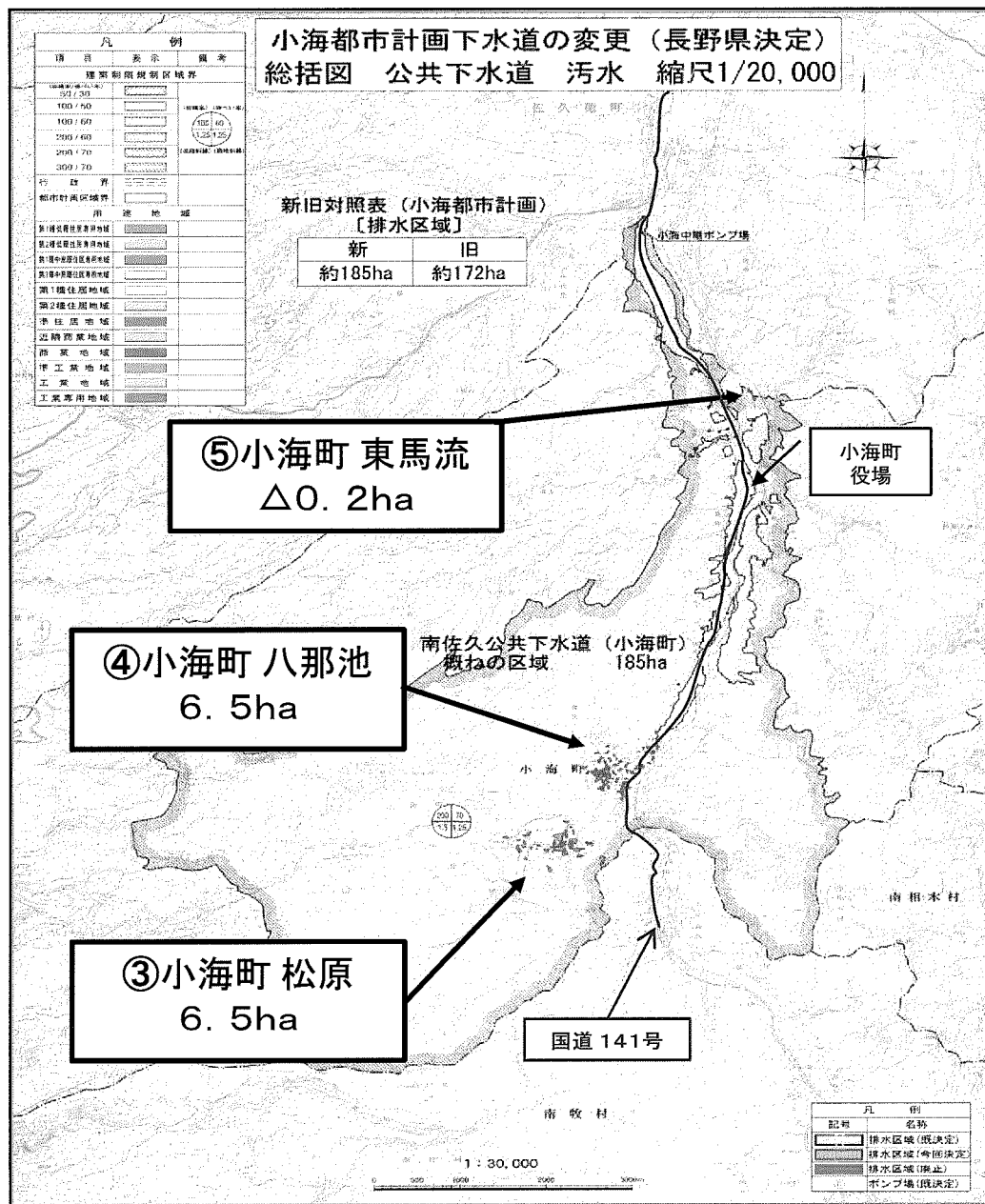
栄橋

国道141号

佐久市飛地

南佐久公共下水道(佐久市)
概ねの区域 65ha

| 凡 例 | |
|-----|------------|
| 記号 | 名称 |
| | 排水区域(既決定) |
| | 排水区域(今回決定) |



小海町農業集落排水事業として生活排水処理を行ってきました、松原地区と八那池地区の整備済区域を、南佐久公共下水道に統合することで維持管理面において、経済的優位性が検証されたことから、同区域約13haの排水区域の拡大を行うものです。

松原地区は平成3年、八那池地区は平成8年にそれぞれ供用開始され、家庭・事業所汚水の処理と、松原湖を周辺とする観光汚水の処理も行ってまいりました。

松原地区（平成18年12月）、八那池地区（平成21年12月）からそれぞれ小海町へ公共下水道への接続について請願がなされ、地元区、町、県関係機関と協議を重ね、南佐久公共下水道計画区域に隣接する区域で、接続管路を設置し一体的に維持管理を行った方が効率的であることから、排水区域の拡大を行うものです。

＜農業集落排水施設の財産処分に係る手続き＞

- ・小海町 提出日 平成26年 6月 5日
 - ・県 提出日 平成26年 6月 9日
 - ・国受理日 平成26年 6月10日
- （関東農政局）

小海都市計画下水道の変更（長野県決定）
 計画図 公共下水道 汚水 縮尺1/2,500

④小海町 八那池
 6.5ha



松原地区農業集落排水処理施設

南佐久公共下水道（小海町）
 概ねの区域 185ha



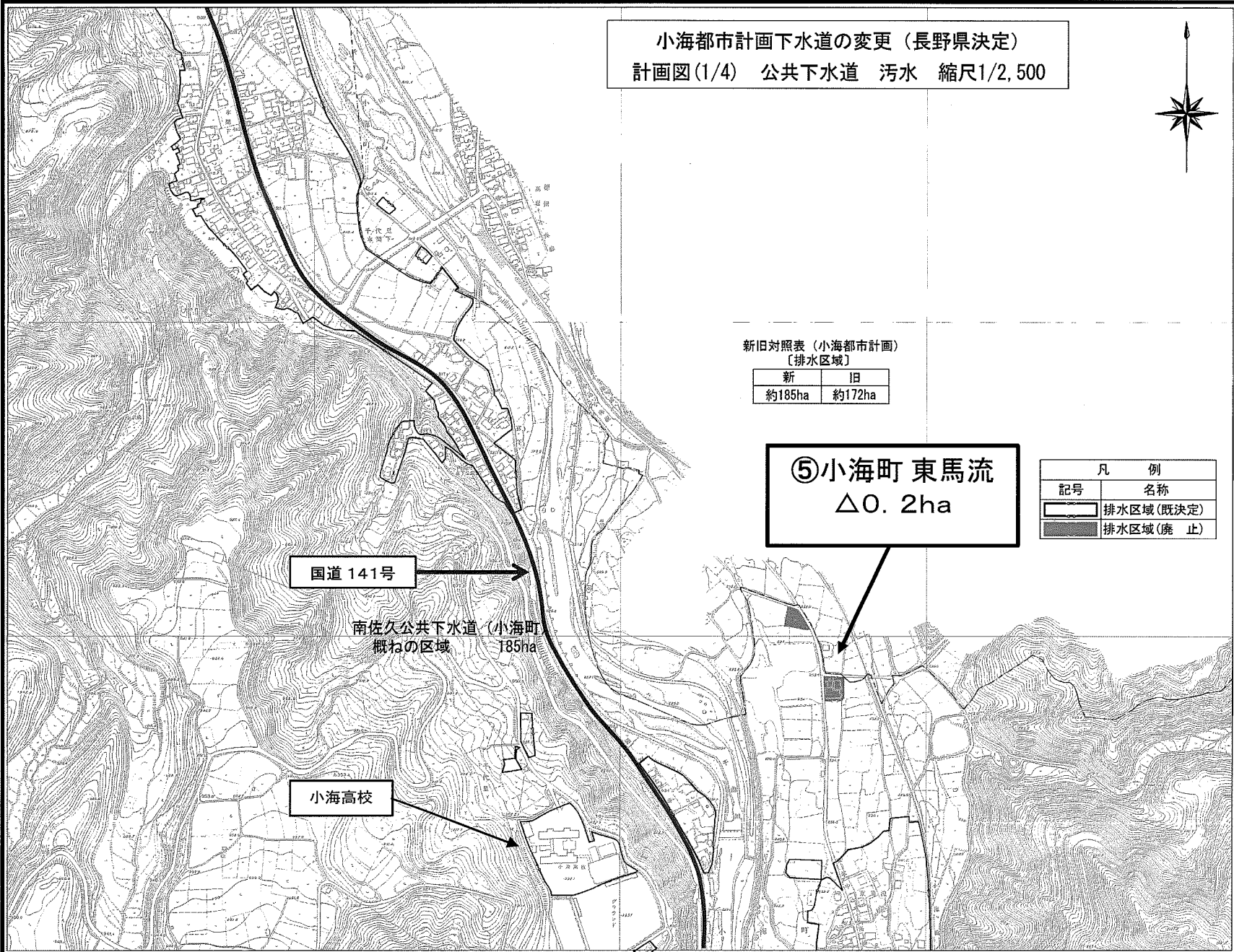
八那池地区農業集落排水処理施設

③小海町 松原
 6.5ha

国道 141号

| 凡 例 | |
|-----|------------|
| 記号 | 名称 |
| | 排水区域（今回決定） |

小海都市計画下水道の変更（長野県決定）
 計画図(1/4) 公共下水道 汚水 縮尺1/2,500



新旧対照表（小海都市計画）
 【排水区域】

| 新 | 旧 |
|--------|--------|
| 約185ha | 約172ha |

⑤小海町 東馬流
 Δ0.2ha

| 凡 例 | |
|-----|-----------|
| 記号 | 名称 |
| | 排水区域(既決定) |
| | 排水区域(廃止) |

国道 141号

南佐久公共下水道（小海町 概ねの区域） 185ha

小海高校

佐久都市計画及び小海都市計画下水道の経緯

| 年月日 | 審議会 | 主な内容 |
|----------|------------|----------------------------------|
| H6.10.20 | 臼田町都市計画審議会 | 佐久都市計画<臼田町分 約 55ha> |
| H6.10.21 | 小海町都市計画審議会 | 小海都市計画<小海町分 約172ha> |
| H6.11.24 | 長野県都市計画審議会 | 佐久都市計画及び小海都市計画下水道の決定<約227ha> |
| H11.9.3 | 臼田町都市計画審議会 | 浄化センター敷地面積の変更(敷地内水路の付替え)、放流管渠の変更 |
| H11.9.3 | 小海町都市計画審議会 | 南佐久汚水幹線(小海町分)の変更(都市計画決定の簡素化) |
| H11.9.17 | 長野県都市計画審議会 | 佐久都市計画及び小海都市計画下水道の変更 |
| H19.1.24 | 佐久市都市計画審議会 | 佐久都市計画<佐久市分 約 61ha> 約6haの拡大 |
| H19.1.22 | 小海町都市計画審議会 | 小海都市計画<南佐久汚水幹線の廃止>*都市計画運用指針に準拠 |
| H19.6.13 | 長野県都市計画審議会 | 佐久都市計画及び小海都市計画下水道の変更 |

下水道法事業認可・都市計画法事業認可の経緯

| 年月日 | 事業認可 | 主な内容 |
|-----------|-----------------------|--|
| H7.2.24 | 下水道法事業認可 | 事業計画533ha<臼田町59ha、佐久町182ha、小海町172ha、八千穂村120ha> |
| H7.3.2 | 都市計画法事業認可 | 事業認可99ha<臼田町36ha、佐久町31ha、小海町8ha、八千穂村24ha> 事業年度 平成13年3月31日 |
| H9.10.6 | 下水道法事業認可 | 事業認可99haを349haへ拡大、事業年度の延伸(平成15年3月31日) |
| H9.10.22 | 都市計画法事業認可 | 下流の利水を考慮して、塩素消毒から紫外線消毒へ変更 |
| H10.10.21 | 下水道法事業認可 | 共同汚泥処理施設の追加(下水汚泥とごみとの混焼) MICS(汚水処理施設共同整備事業)、南佐久ごみ・下水汚泥焼却施設の追加 |
| H12.3.2 | 下水道法事業認可 | 事業計画533haを541ha、事業認可349haを541haへ拡大 |
| H12.3.3 | 都市計画法事業認可 | 計画人口14,800人→15,400人、事業年度の延伸(平成18年3月31日) |
| H17.12.16 | 下水道法事業認可 | 計画放流水質の変更(BOD 20mg/l → 15mg/l 法改正) |
| H17.12.16 | 都市計画法事業認可 | 事業年度の延伸(平成20年3月31日) |
| H19.12.27 | 下水道法事業認可 都市計画法事業認可 | 事業計画541haを557ha、事業認可541haを557haへ拡大(佐久市6ha 佐久穂町10ha) 水処理能力 10,200m ³ /日(6池)を 7,300m ³ /日(5池)へ縮小 事業年度の延伸(平成27年3月31日) |
| H22.3.8 | 下水道法事業認可 | 事業計画557haを636ha、事業認可557haを573haへ拡大(隣接するコンビプラ施設等の統合に伴う拡大) 水処理能力 7,300m ³ /日(5池)を 6,800m ³ /日(4池)へ縮小 |
| H25.2.5 | 下水道法事業計画協議 | 事業計画636haを656ha、事業認可573haを584haへ拡大(隣接する農業集落排水施設等の統合に伴う拡大) 水処理能力 6,800m ³ /日(4池)を 6,500m ³ /日(4池)へ縮小 事業年度の延伸(平成31年3月31日) |